



DANURB+ - ACTION PLAN

IMPROVING THE VISIBILITY, CONNECTIVITY AND
SPATIAL LINKS OF EVENTS IN THE RÁCKEVE AREA, LINKED TO
THE HERITAGE VALUES OF THE MICRO-REGION

DANURB+ – ACTION PLAN

IMPROVING THE VISIBILITY, CONNECTIVITY AND SPATIAL LINKS OF EVENTS IN THE RÁCKEVE AREA, LINKED TO THE HERITAGE VALUES OF THE MICRO-REGION

SECTION1 / SZIGETZUG

Deliverable D.T 4.1.2 - REGIONAL ACTION PLANS FOR ACTIVITY REGIONS FOR THEIR COMPETITIVENESS IN THE TOURISM, LABOR AND CULTURAL MARKETS

1. TABLE OF CONTENTS / TARTALOMJEGYZÉK

1.	TABLE OF CONTENTS / TARTALOMJEGYZÉK	2
2.	ACTION PLAN DATA SHEET.....	4
3.	EXECUTIVE SUMMARY / VEZETŐI ÖSSZEFOGLALÓ.....	6
4.	A TERÜLET BEMUTATÁSA.....	9
4.1	Az akcióterület lehatárolása.....	10
4.2	Demográfia és társadalmi háttér.....	11
4.3	Gazdasági környezet, turizmus és kulturális örökség.....	11
4.4	Belső erőforrások, belső igények azonosítása.....	12
5.	STRATÉGIA.....	14
5.1	Misszió.....	14
5.2	Specifikus célok.....	15
5.3	Kapcsolódás más kezdeményezésekhez	15
5.4	Hozzáadott érték és elvárt eredmény.....	18
5.5	Partnerség.....	18
5.6	Horizontális szempontok.....	19
6.	Megvalósítás	20
6.1	Projektem #1 Kommunikáció és koordináció.....	22

6.2	Projektelelem #2 - Közös turisztikai márka és identitás.....	23
6.3	Projektelelem #3 - Irányító és koordináló szervezet létrehozása.....	25
6.4	Projektelelem #4 - Hordozható fesztiválbútor rendszer kifejlesztése és megvalósítása.....	27
6.5	Projektelelem #5 - Az MHSZ épület környezetének rendezése.....	28
6.6	Projektelelem #6 - Egyes helyszínek infrastruktúrájának javítása a rendezvények és fesztiválok lebonyolítása érdekében.....	30
6.7	Projektelelem #7 - Oktatás - képességfejlesztés.....	32
7.	MELLÉKLET.....	34
7.1	A DANUrB+ project alatt vizsgált lehetséges projektfejlesztések listája.....	34
7.2	A műhelymunkák során értékelt projektek.....	38
8.	JEGYZETEK.....	40

Cover photo: BME, Building Camp / építőtábor, 2022

2. ACTION PLAN DATA SHEET

DESCRIPTION OF THE PROPOSAL	
Project acronym and title	IMPROVING THE VISIBILITY, CONNECTIVITY AND SPATIAL LINKS OF EVENTS IN THE RÁCKEVE AREA, LINKED TO THE HERITAGE VALUES OF THE MICRO-REGION
TYPE OF THE PROJECT (within DANURB+ goals)	several specified projects that reinforce and complement each other, with a thematic focus
Location	Hungary Pest County, Southern tip of Csepel island
Duration (if you can specify)	36 months
Planned budget	cannot be defined at this stage

KEY STAKEHOLDERS	
<i>Partner I</i>	Ráckeve Municipality Vereckei Zoltán, Mayor / polgarmester@rackeve.hu Karaba Tamás, municipality architect / Karaba Tamás <foepitesz@rackeve.hu>
<i>Partner II</i>	Szigetújfalu Municipality Paulheim Vilmos, Mayor / onkormanyazat@szigetujfalu.hu
<i>Partner III</i>	Szigetbecse Faluház Deminger Ágnes / szigetbecsekulturkoz@gmail.com
<i>Partner IV</i>	Felső-Homokhátság Vidékfejlesztési Egyesület / Felső-Homokhátság LEADER Action Group Rácz Judit /
<i>Partner V</i>	Ács Károly Művelődési Ház / Ács Károly Cultural Centre
<i>Partner VI</i>	Magyarországi Harmonikások Kulturális Egyesülete / Cultural Association of Hungarian Harmonica Players Cserna Gábor / harmonikainfo@gmail.com
<i>Partner VII</i>	Ráckevei Duna Baráti Kör / Friends of the Danube in Ráckeve Szöllősi Árpád / szollosia@korax.hu
<i>Partner VIII</i>	Árpád Múzeum Tóth J. Attila / roncsok@yahoo.com
<i>Partner IX</i>	Pest County Municipality Wolf Péter / wolfp@pestmegye.hu

PROJECT OBJECTIVE (max 200 characters)

Improving the visibility, connectivity, and spatial links of events in the Ráckeve area, linked to the heritage values of the micro-region

MAIN Project elements (max 150 characters / project elements)

Project element #1: Communication and coordination

Project element #2: Common touristic brand and communication identity

Project element #3: Developing an operational concept for the organisation managing and coordinating the events

Project element #4: Development and implementation of a transportable festival furniture and installation system

Project element #5: Renovation and landscaping of the surrounding of the MHSZ building

Project element #6: Improving the infrastructure of specific sites for events and festivals

Project element #7: Education and (further) capacity building

EXPECTED RESULTS

The most significant added value of the project is connected to the goals of developing a common cultural and tourist identity that will have a larger attractiveness for visitors. The primary added value is as much organizational as physical activity. By integrating the already existing valuable element, a more distinct region will appear that will affect the possibilities of Ráckeve and the other settlements with minor attractiveness. The common brand and events will also develop a solid internal self-esteem that will strengthen internal identity and generate a more intensive usage of possible leisure activities everywhere in the region.

RELATED DANURB ACTIVITIESRelated Pilot Action:

One-day festival with PCM on July 9th in Ráckeve / Connected to Danube Days and Building Camp „Landing on the Beach, John the Bold crosses the Danube in Ráckeve” - main partner Ráckeve Municipality, organized together with KÉK

Related Pilot project:

Planning for the refurbishment of the former building of the Hungarian Defence Association - reactivation of the building during the Building Camp and public participatory planning event organized

Related other local activities:

- Workshops organized Pest County, conducted by Gábor Bódis, Hungary NEXT, dates of the workshops: 22-03-28/22-04-11/22-05-11/22-06-13
- BME - building camp - July 2-10, 2022
- BME participatory planning (July 7th) and public voting (July 9th) on the development programme of the pilot planning project.
- Szigetzug Danube Days (as co-organizer partner together with KÉK) - July 9-10, 2022

3. EXECUTIVE SUMMARY / VEZETŐI ÖSSZEFOGLALÓ

IMPROVING THE VISIBILITY, CONNECTIVITY AND SPATIAL LINKS OF EVENTS IN THE RÁCKEVE AREA, LINKED TO THE HERITAGE VALUES OF THE MICRO-REGION

This Action plan is created in the context of the DANUrB+ Interreg project (DANube Urban Brand + Building Regional and Local Resilience through the Valorization of Danube's Cultural Heritage), and it fulfils the project requirements defined in the deliverable "D.T 4.1.2 - Regional Action Plans for activity regions for their competitiveness in the tourism, labour and cultural markets."

The goal of the Regional Action Plans is to be able to form interconnected regions (microregions, touristic regions) competitive in the tourism, labour and cultural markets using their heritage connected to the Danube. The regional action plans have the goal to point out which are the cultural resources to be activated, heritage to be valorised, existing institutional and stakeholder connections to use and develop, and local values and produces to integrate into the offers for tourism. The action plan will name those products/services/initiatives that could or do apply to the standards of the DANUrB quality label and will organize all actions into a spatial plan integrated with the action plan. (DANUrB application)

This Action Plan deals with the Szigetzug area, south of Budapest, defined by the Danube and the Ráckeve Danube branch (see exact definition later).

The Key objectives and instruments of the action plan are to develop abilities, competencies and physical infrastructure to facilitate the FESTIVAL AND EVENT TOURISM of the Szigetzug region. The Action Plan relies on the four workshops organized by Pest County Municipality in Ráckeve in the context of DANUrB (between March and June 2022)¹. The Action Plan builds upon the valorization methodology used in these workshops. It connects to the already existing festivals and the good practice of the Szigetzug Danube days developed during the DANUrB and the DANUrB+ projects to improve the attractiveness of the events.

The included communities and stakeholders are as follows: local municipalities (Ráckeve, Szigetújfalu, Szigetbecse), various other local stakeholders (Árpád Museum, Ács Károly Cultural Centre, Felső-Homokhátság LEADER Action Group), local entrepreneurs working in the field of cultural tourism in the target area.

Related Pilot Action: One-day festival with Pest County Municipality on July 9th in Ráckeve / Connected to Danube Days and to Building Camp „Landing on the Beach, John the Bold crosses the Danube in Ráckeve” - main partner Ráckeve Municipality and Contemporary Architecture Centre (KÉK)

Related Pilot project: Planning for the refurbishment of the former building of the Hungarian Defence Association – reactivation of the building during the Building Camp and public participatory planning event organized

Related other local activities:

- Workshops organized Pest County, conducted by Gábor Bódis, Hungary NEXT, dates of the workshops: 22-03-28/22-04-11/22-05-11/22-06-13
- BME - building camp – July 2-10, 2022

- BME participatory planning (July 7th) and public voting (July 9th) on the development programme of the pilot planning project.
 - Szigetzug Danube Days (as co-organizer partner together with KÉK) - July 9-10, 2022
-

A MIKRORÉGIÓ ÖRÖKSÉGI ÉRTÉKEIHEZ KAPCSOLÓDÓ RÁCKEVE KÖRNYÉKI RENDEZVÉNYEK LÁTHATÓSÁGÁNAK, ÖSSZEKAPCSOLHATÓSÁGÁNAK ÉS TÉRBELI KAPCSOLATAINAK JAVÍTÁSA

Ez a Akcióterv a DANUrB+ Interreg projekt (*DANube Urban Brand + Building Regional and Local Resilience through the Valorisation of Danube's Cultural Heritage*) keretében jött létre, és megfelel a projekt "D.T 4.1.2 - Regional Action Plans for activity regions for their competitiveness in the tourism, labour and cultural markets (Regionális akciótervek a régiók idegenforgalmi, munkaerő- és kulturális versenyképességének javítása érdekében)" című feladatában meghatározott követelményeknek.

A Regionális Akciótervek célja, hogy a Dunához kapcsolódó örökségük hasznosításával a turisztikai, munkaerő- és kulturális piacokon versenyképes, egymással összefüggő régiókat (mikrorégiók, turisztikai régiók) tudjanak kialakítani. A regionális akciótervek célja, hogy rámutassanak arra, hogy melyek azok a kulturális erőforrások, amelyeket aktivizálni kell, melyek azok az örökségek, amelyeket fel kell értékelni, melyek azok a meglévő intézményi és érdekeltségi kapcsolatok, amelyeket ki kell használni és fejleszteni kell, és melyek azok a helyi értékek és termékek, amelyeket be kell építeni a turisztikai kínálatba. A cselekvési terv megnevezi azokat a termékeket/szolgáltatásokat/kezdeményezéseket, amelyek a DANUrB minőségi címke szabványainak megfelelnek vagy megfelelhetnek, és az összes intézkedést a cselekvési tervbe integrált területi tervbe szervezi. (DANUrB pályázat)

Ez az Akcióterv a Budapeستől délre fekvő, a Duna és a Ráckevei Duna-ág által határolt Szigetzug területével foglalkozik (a pontos meghatározást lásd később).

Az akcióterv fő célkitűzései és eszközei a Szigetzug régió FESZTIVÁL- ÉS ESEMÉNYTURIZMUS-ának javítását szolgáló képességek, kompetenciák és fizikai infrastruktúra fejlesztése. Az akcióterv a Pest Megye Önkormányzata által a DANUrB keretében Ráckeven szervezett négy műhelymunkára támaszkodik (2022 márciusa és júniusa között)ⁱⁱ. Az akcióterv az ezeken az eseményeken alkalmazott értékelési módszertanra támaszkodik, és kapcsolódik a már létező fesztiválokhoz és a DANUrB és a DANUrB+ projektek során kidolgozott Szigetzugi Duna Napok jó gyakorlatához a rendezvények vonzerejének javítása érdekében.

A bevont közösségek és érdekelték a következők: helyi önkormányzatok (Ráckeve, Szigetújfalu, Szigetbecse), különböző egyéb helyi érdekelték (Árpád Múzeum, Ács Károly Kulturális Központ, Felső-Homokhátság Vidékfejlesztési Egyesület), a célterületen a kulturális turizmus területén működő helyi vállalkozók (részletesen lásd később).

Kapcsolódó kísérleti akció: Egnapos fesztivál (*Partraszállás - János Vitéz átalmegeyen a Dunán*) a Pest Megye Önkormányzatával július 9-én Ráckeven, mely kapcsolódott a párhuzamosan futó Duna Napokhoz és a BME által szervezett Építőtáborhoz is. - fő partner Ráckeve Önkormányzata és a Kortárs Építészeti Központ (KÉK)

Kapcsolódó kísérleti projekt: A Magyar Honvédelmi Szövetség (MHSZ) egykori épülete felújításának tervezése és az épület ideiglenes reaktiválása az építőtábor akcióival és az egynapos fesztivál során szervezett lakossági részvételi tervezési akció segítségével.

Kapcsolódó egyéb helyi tevékenységek:

- Pest megye Önkormányzata által szervezett műhelymunka Bódis Gábor (Hungary NEXT) vezetésével, az alkalom időpontjai: 22-03-28/22-04-11/22-05-11/22-06-13
- BME - építőtábor - 2022. július 2-10.
- BME részvételi tervezés (július 7.) és lakossági szavazás (július 9.) a kísérleti tervezési projekt fejlesztési programjáról.
- - Szigetzugi Duna Napok (társzervező partnerként a KÉK-vel közösen) - 2022. július 9-10.

4. A TERÜLET BEMUTATÁSA

Ráckeve nagy múltú város Budapest agglomerációjának déli peremén. Eredete a kora középkorig (1212) nyúlik vissza, de első fellendülése az oszmán-török csapatok elől az Alsó-Duna vidékéről menekülő szerbek betelepülésével kezdődött (1440). Az először Kis Keve (Kis Keve) névre keresztelt város, a szerb menekültek szülővárosának eredeti neve után, a 15. században a bor, a gyümölcs és a céhekbe szerveződött ipar fontos központjává fejlődött. A 18. század elejétől katolikus németek, kálvinista magyarok és görögkeleti szerbek alkották a lakosságot, ami máig erősen befolyásolja a város jellegét. Az épített környezet jelentős számú védett épületet foglal magában, amelyek közül kiemelkedő jelentőségű a gótikus szerb ortodox templom (1487) és a Savoyai-kastély (1702-1750). A fokozatosan kialakuló innovatív örökségi identitás (pl. Csónakos piac, Hajómalom, vízi régészet) és a szabadidős lehetőségek szintén erősítik a helyi identitást.

A város a Csepel-sziget déli csücskénél fekszik, amely egy 45 km hosszú, természetes sziget a Dunában, és Magyarország belső peremén helyezkedik el. A keleti oldallal a városon belül egy híd köti össze, míg nyugat felé a lórévi komp biztosít megbízható járműkapcsolatot a Nagy-Dunán keresztül.

Kedvezőtlen fekvése ellenére a város történelmi identitására és kulturális, turisztikai adottságaira támaszkodva többé-kevésbé meg tudta őrizni vonzerejét. A város kellemes környezete, természeti adottságai és vízparti fekvése vonzóvá teszi a családok és az idősebb korosztály számára egyaránt.

A terület fő vonzereje a víz, mivel minden település a Duna partján vagy annak közelében található. A Duna, a Ráckevei-Soroksári Duna-ág (RSD), a holtágak és a bányatavak mind olyan természeti látványosságok, amelyek fontosak a térség turizmusa szempontjából. Bár a Duna főága, más néven Nagy-Duna erős áramlása miatt fürdésre nem alkalmas, kiváló lehetőségeket kínál a horgászatra és a vízi sportokra. Mivel közvetlenül a parton nem épültek üdülőhelyek, a vízparton nincsenek épületek vagy építmények, így a táj szinte érintetlen, ami lenyűgöző látványt nyújt egy csónakázás vagy evezés közben.ⁱⁱⁱ

4.1 Az akcióterület lehatárolása

Szigetzug térsége Pest megye területfejlesztési tervének regionális szerkezeti tervlapján (2020 / 1:100 000 méretarány). A lehetséges akcióterületi beavatkozási területek és partnerek térbeli lehatárolásával (piros szaggatott vonal).



4.2 Demográfia és társadalmi háttér^{iv}

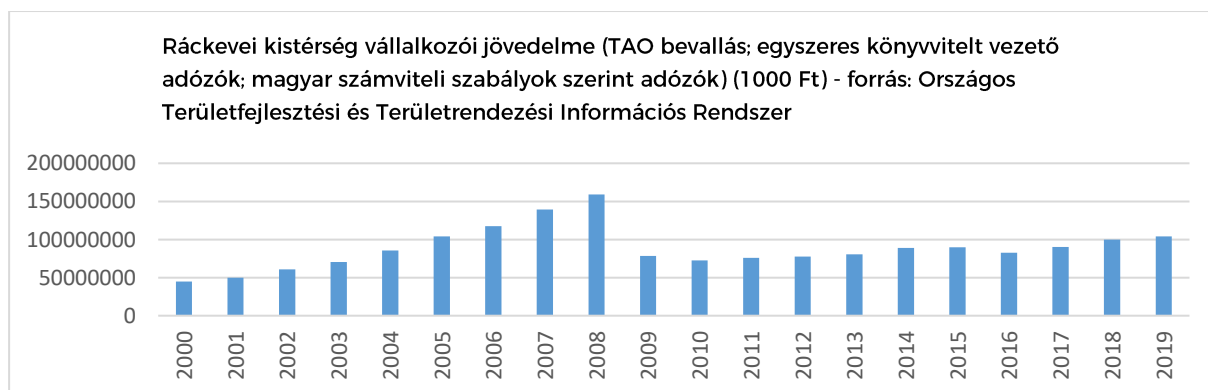
A 2000-es évek eleje óta a fővárosból és más régiókból érkező belső migrációnak köszönhetően a lakosság száma folyamatosan növekszik. A Budapesttel összekötő elővárosi vasútvonalnak köszönhetően relatív elérhetősége jó, miközben az ingatlanárak még mindig relatíve alacsonyok. A kisgyermekes alsó középosztálybeli családok sportolási és szabadidős lehetőségeket találnak, míg sok nyugdíjas korú idős ember szívesen költözik a Ráckevei üdülőövezetekbe.

Ráckeve városi ranggal és a régió legnagyobb népességével (2019-ben 10 520 fő) rendelkezik. Lórév a legritkábban lakott település (328 fő 2019-ben). Szigetszentmárton és Szigetújfalu 200, Szigetbecse és Makád 1200 fő körül lakott. A kistérség összlakossága 18 000 fő körül mozog és stagnál. Az üdülővendégek száma 10 000 körülire tehető. A térség - különösen Ráckeve - a fiatal házaspárok kívánatos lakóhelye, de miután gyermekeik felnőnek, gyakran elhagyják a térséget és a fővárosba költöznek. A lakosság előregedési tendenciája megegyezik az országos átlaggal. Az egyes településeken jelentős az üdülőházak ingatlanaránya. Számuk közel azonos a lakások számával, de a településszerkezetben egyértelműen elkülönülnek egymástól.

Ugyanakkor a "második otthonnal" rendelkező és a Szigetzug településeken ideiglenesen tartózkodó emberek potenciális keresletet jelentenek az örökségen alapuló szolgáltatások és termékek iránt. Ezek megszerzéséhez nem szívesen ingáznak állandó lakóhelyükről. Az "egyetlen" cél, hogy éreztessük velük, hogy a térség szolgáltatásai értékesek és vonzóak. Indirekt nagykövetként pedig képesek lehetnek arra, hogy olyan potenciális keresletet is elérjenek, amelyet egyébként sem a regionális szolgáltatók, sem pedig a települések vagy az együttműködések nem tudnának megtenni.

4.3 Gazdasági környezet, turizmus és kulturális örökség

A településeken élő munkaképes lakosság jelentős része budapesti munkahelyekre ingázik, emellett sokuknak van háztáji kertje, gazdasága. A mezőgazdaság elsősorban nagyüzemi termelést jelent - gyümölcs - és szőlőültetvények, gabonatermesztés -, illetve néhány kisebb gazdaságot (kertészet, zöldségtermesztés).



Nagy ipari üzemek nincsenek a térségben, de a legtöbb helyen van valamilyen kisebb ipari-szolgáltatói tevékenység, amely csekély foglalkoztatási lehetőséget biztosít helyben. E területen kistérségi szinten nincs együttműködés, nincsenek közös foglalkoztatói, ellátói programok vagy hálózatok.

A térség közlekedési infrastruktúrája korszerűtlen, nem igazodik a mai igényekhez és elvárásokhoz. Úthálózata hiányos, kis kapacitású, nem megfelelőek a nagyforgalmi kapcsolatrendszerek, elégtelen és a lassú az áteresztő képessége. A közösségi közlekedési szolgáltatási viszonylatok szintén kedvezőtlenek, hiszen a HÉV járat egy független és gyors kapcsolat biztosítására alkalmas lehet, azonban jelenlegi műszaki paraméterei korszerűtlenek, a megálló településektől való távolsága kedvezőtlen, állapotuk a mai igényeknek nem felel meg. Néhány település és a Duna partok elérése csak helyi buszjáratokkal lehetséges, ami megnöveli az időtényezőt vagy pedig céljáratok használatával, amelyek gyakorisága hullámzó. Jelenleg nincsenek kerékpárutak sem amelyek összekötnék a településeket és az attrakciókat egymással, illetve a fő küldőterülettel. A turista igényeket szolgáló hajójárat csak előzetes jelentkezés alapján vehető igénybe, szigetkerülő utazás, illetve Ráckeve-ről induló sétajárat formájában.



A Soroksári-Ráckevei Duna Ráckevé-nél, BME, 2019

A területi vonzerő meghatározó részét képezi az örökség és ennek hasznosulása. A DANURB és a DANURB+ projekt során felmérésre kerültek az örökségi értékek, értve ezalatt elsősorban az épített környezet értékeit, valamint a régió kézzel nem fogható (intangibile) örökségi értékeit is.⁹ Turisztikai szempontból jelenleg csak Ráckeve képvisel számottevő szerepet, itt vannak alapvetően belföldi, illetve kis mértékben nemzetközi jelentőségű látnivalók és kiemelkedő színvonalú szálláshelyek. Ezen felül minden település törekszik a szálláshelyek kialakítására, a közelmúltban kisebb panziók, vendégházak létesültek és a magán szállások kínálata és forgalma is erősödik. Összességében azonban a jelenlegi szálláskapacitás elmarad a kereslettől, illetve a terület jelentősebb felértékelődése esetén szükségessé váló szinttől. Ugyanez mondható el a kapcsolódó turisztikai szolgáltatásokról, mint pl. vendéglátás, sporthajó kölcsönzés, strand szolgáltatások stb.

4.4 Belső erőforrások, belső igények azonosítása

A meglévő belső erőforrások tekintetében elsősorban az előkészítési folyamatba bekapcsolódó 3 település meglévő örökségi turisztikai adottságaira koncentrálnunk. Ezen települések belső erőforrásai és értékei:

- Ráckeve: mikrotérségi központ; a legfontosabb település a térségben; kulturális, szakrális, oktatási, igazgatási kereskedelmi és szolgáltatási központ; történelmi értékek; erős Duna kapcsolat; vízi sportok, strand
- Szigetújfalu: sváb hagyományok; kézművesség; tánc; mezőgazdaság; Nagy-Duna kapcsolat, rév
- Szigetbecse: sváb hagyományok; kézművesség; fotóművészet; mezőgazdaság; természet; horgászat; tanösvény; Duna

Jelen akcióterv szempontjából belső erőforrásként kell tekintenünk a térség meglévő turisztikai kínálatára és kulturális, fesztiválturisztikai értékeire is. (lásd még 7.2 melléklet)

- Ráckeve: Csónakos Piac, János Vitéz Meseút, Horgászati és Halászati Kiállítóhely, Vadkacsa Strand, Bőség Kertje Biokertészet, Kastély, János Vitéz Park, Savoyai út, Népművészeti Ház, Duna-menti Kastély-koncertek, Opera-fesztivál, Operettgála, Patay Képtár előtti közösségi tér, Malom-öböl, Protestáns Nagyaink Európában,
- Szigetújfalu: Nyitott Kapuk Utcája, Ártéri tanösvény, Ifjúsági szálláshely, Régi kikötő partszakasz, Községháza, konyha, Szigetújfalu
- Szigetbecse: André Kertész Múzeum, Ökopark, Régi Óvoda szálláshely,

A műhely munkák során vizsgált projektek közül Ráckeve, Szigetújfalu és Szigetbecse tudott olyan értékelhető elemet felmutatni, amelyeket összehasonlítottak a résztvevők. ... A kultúra és fesztivál külön-külön, a J.V. (János vitéz) egyértelműen, a természet pedig öko és víz kategóriákra bontódott. A helyi termék mindegyik kategóriában értelmezhetőnek bizonyult, így azokat alkategóriaként érdemes kezelni a jövőben.

		https://www.google.hu/maps/@47.1880271,18.8945773,22935m/data=!3m1!1e3!4m2!6m1!1s12MDO8ZN2zCZsm2i9-NjRIHhpG8O-lBem?hl=hu											
		Fejlettség	Relevancia	Illeszthetőség	Vonzóerőképesség	Újraélvezhetőség	Kreativitás / Újszerűség	Ismeretesség	Fenntarthatóság	Közösségi kohézió			
Attrakció / Fejlesztési projekt	Helyszín	Kategória	Értékelési szempontok								Pont		
Csónakos Piac	Ráckeve	fesztivál										25	MAGAS (21-25)
Nyitott Kapuk Utcája	Szigetújfalu	fesztivál										24	
János Vitéz Meseút	Ráckeve	J.V.										23	
Horgászati és Halászati Kiállítóhely	Ráckeve	öko										23	
Vadkacsa Strand	Ráckeve	víz										23	
Bőség Kerje Bio	Ráckeve	öko										22	
Kastély	Ráckeve	kultúra										22	
János Vitéz Park	Ráckeve	J.V.										21	
Savoyai út	Ráckeve	kultúra										19	
Népművészeti Ház	Ráckeve	kultúra										18	
André Kertész Múzeum	Szigetbecse	kultúra										18	KÖZEPES (16-20)
Duna-menti Kastélykoncertek	Ráckeve	kultúra										17	
Ártéri Tanösvény	Szigetújfalu	öko										17	
Operafesztivál	Ráckeve	kultúra										17	
Operettgála	Ráckeve	kultúra										16	
Ökopark	Szigetbecse	öko										16	
Patay Képtár Előtti Közösségi Tér	Ráckeve	kultúra										14	
Malom-öböl	Ráckeve	víz										14	
Ifjúsági Szálláshely	Szigetújfalu	víz										13	
Protestáns Nagyaink Európában	Ráckeve	kultúra										13	
Régi Óvoda Szálláshely	Szigetbecse	víz										12	ALACSONY (0-15)
Régi Kikötő Partszakasa	Szigetújfalu	víz										11	
Községháza, Konyha	Szigetújfalu	öko										9	
János Vitéz Horgolt Installációk	Ráckeve	J.V.										0	

5. STRATÉGIA

5.1 Misszió

Ráckeve és a Szigetzug kistérség adottságait és kulturális-turisztikai lehetőségeit a természeti adottságok és a város kölcsönös kölcsönhatásából adódó sajátos karakter alapján határozza meg. Vonzereje elsősorban a Soroksári Duna-ággal való kapcsolatához és a történelmi rétegekhez kapcsolódik, amelyek különleges varázst és számos látnivalót adnak.

A hely identitását és értékeit a Pest megye Önkormányzata által szervezett műhelymunka során a résztvevők is meghatározták. Az előkészítő munkacsoportok alulról felfelé építkező módszertant alkalmaztak, hogy megkezdjék a régió belső erősségeinek meghatározását és a fejlesztési lehetőségek közös értelmezését:

A Szigetzug küldetésének megfogalmazása

Ezek után a térség küldetését fogalmazták meg a résztvevők 3 gondolatban. Összesítve a csoportmunkákban kirajzolódó válaszok a következők voltak: Pihenés, Feltöltődés, Értékek – Összehangolás, Együttműködés; Duna – természet, vízisportok, Kultúra – hagyományok, Összefogás; Egyedi épített kultúra, Frissítő és gyógyító vizek, Nemzetiségek és felekezetek.

A Szigetzug kulcs-értékeinek megfogalmazása

Ugyanazon csoportbeosztásban, a résztvevők a térség értékeit emelték ki: Kis-Duna, Aktív kikapcsolódás, Szigetek (Csepel, Szigetvég, Kis-dunai-szigetek); Üdülő övezet, Horgász-paradicsom, Nemzetiségek; Egyediség; Hagományörzés; Feltöltődés. Az értékeken túl, érzéseket is előhívtak a csoportok, majd ezeket is bemutatták, egy-egy csoportvezető segítségével. A legtöbbször előforduló szavak kiemelésre kerültek.

A Szigetzug kulcs-érzéseinek megfogalmazása

Nyugalom / chill, Pezsgés / flow, Otthon vagyok / otthonosság; Ékszerdoboz / Mini Szentendre, Forráshiány / Fejlesztési elmaradás, Vezető hiánya (térségi); Nyugalom, Elfogadás, Jóllakottság. A legtöbbször előforduló szavak kiemelésre kerültek. A csoportok ezt követően azokat a termékeket nevezték meg, amelyekkel jól átélhetők az érzések és valóban interpretálják az értékészlet elemkeit is.

A Szigetzug kulcs-termékének megfogalmazása

Bőség kertje – Sétahajózás, kajak, kenu, sup, víz; Summerfest, Aqualand, Piac – Történelem – Termálvíz; Szerb templom, Hajómalom, Kultúra, Vadaspark, városi séta. A legtöbbször előforduló szavak kiemelésre kerültek.

Hiányok és nyereségek

A műhelymunkának nem volt célja a hiányok felsorolása, vagy a probléma-listák további generálása. A Hiányok–Beavatkozás–A kívánatos meghatározása–Nyeresség mátrixban tovább dolgozva, már egyértelműsítették a kiindulási helyzetet és azt, hogy miben látják a kitörési pontokat. Ezek a következők voltak. A legtöbbször előforduló szavak kiemelésre kerültek. Hiányok: Koordináció, Információ-áramlás, Tájékoztatás, Részvétel és szakember hiány, Elszigetelt programok, Forráshiány, Bazar-jelleg. Beavatkozás: Szemlélet nem változott, Együttműködési készség hiánya, Szakember foglalkoztatásának kérdése, Infrastruktúra elmaradottsága. Kívánatos: Élő térség, Kisebb szezonális, Szakmai közösség, Határozott és jó irányú öntések, Folyamatos együttműködés. Nyeresség: Brand, Irányított, szervezett turizmus, Fizetőképes kereslet, Több vendég, Több költés.

A fentiekre építve az akcióterv missziója a turisztikai identitás erősítése és az ahhoz szükséges soft és hard beruházások előkészítése és megvalósítása.

5.2 Specifikus célok

A cselekvési terv fő célkitűzései és eszközei a képességek, kompetenciák és a fizikai infrastruktúra fejlesztése a Szigetzug régió FESZTIVÁL- ÉS ESEMÉNYTURIZMUSának javítására. A cselekvési terv a Pest megye által a DANURB keretében Ráckeven szervezett négy műhelymunkára támaszkodik (2022 márciusa és júniusa között) Az akcióterv a műhelymunkák során alkalmazott felértékelési módszertant használja, és a már meglévő fesztiválokhoz a DANURB és a DANURB+ projektek során kidolgozott Szigetzugi Duna Napok jó gyakorlatával kapcsolódik, a rendezvények vonzerejének javítása céljából.

5.3 Kapcsolódás más kezdeményezésekhez

A RÁCKEVEI-DUNA REVITALIZÁCIÓJA

A Ráckevei-Duna revitalizációjának előkészítését a Nemzeti Közlekedési központ indította el 2021 novemberében^{vi}. A project kifizetéséről, jelenlegi sorsáról nincs információ. Megvalósulása esetén azonban összehangolandó a lokális célokkal. Az alábbiakban a projekt honlapjáról idézzük a Szigetzug területét is érintő javaslatokat:

A Ráckevei (Soroksári)-Duna vagy röviden csak RSD páratlan érték az úszóláppal és az élővilággal együtt. Cél a Duna-ág revitalizációja, vízminőségének javítása.

Ugyancsak a projekt feladata a Budapest Déli Városkapu fejlesztési programhoz kapcsolódó folyószakaszon a partfalrekonstrukció, továbbá a partközeli kék-zöld infrastruktúra fejlesztése, vizes élőhely létesítése, figyelembe véve a 21. század eleji globális környezeti kihívásokat, válaszokat adva a klímaváltozás, a fenntarthatóság és a biodiverzitás problémáira.

A Belügyminisztérium, valamint az Innovációs és Technológiai Minisztérium kezdeményezésére a BFK konzorciumban az Országos Vízügyi Főigazgatósággal a Soroksári-Duna revitalizációja előkészítésére feltételes közbeszerzést készít elő környezeti hatástanulmány és megvalósíthatósági tanulmány készítésére.

Az RSD kiemelkedő értéke a Dunavarsány, Szigetcsép, Szigetszentmiklós és Taksony térségében húzódó, összesen 700 hektár kiterjedésű úszóláp, amely Európában a második helyen áll, méretét tekintve csupán a Rhône-delta hasonló képződménye előzi meg. Az úszólápok vízminőségvédelmi szempontból is nagyon fontosak, habár felveszik a vízből a tápanyagot, nem juttatják azt vissza, hanem tőzeg formájában elraktározzák. A projekt az Európai Unió^{vii} által támogatott.

A revitalizáció érdekében az alábbi beruházásokat tervezzük:

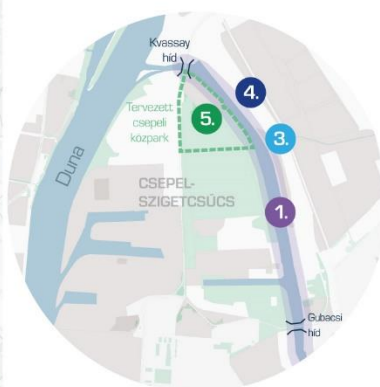
- *az RSD medréből a káros iszap eltávolítása, az újraiszaposodás megelőzése és a vízminőség javítása*
- *a kék-zöld infrastruktúra kiépítésével innovatív csapadékvíz-gazdálkodás megteremtése: a meglévő csatornahálózat terhelésének csökkentése, a csapadékvíz helyben tartása, szűrése, ennek keretében új vizes élőhelyek, zöldfelületek kialakítása (a városi mikroklíma javul, új, változatos élőhelyek jönnek létre az RSD mentén)*

A beruházás a következő tervezett projektelemeket tartalmazza:

- *Izszakotrás a Gubacsi hídtól Tassig, beleértve a mellék-és holtágakat*
- *A Dél-pesti Szennyvíztisztító RSD-be jutó szennyvízterhelésének megszüntetése vagy csökkentése (szennyvízátvezetés a Nagy-Dunába vagy más hasonló, az öntözővizek minőségére nézve is jótékony hatású, hatékony, alternatív műszaki megoldással)*

A sikeres közbeszerzés és a támogatási szerződés megkötése után a nyertes vállalkozó megkezdi a munkát a célállapot meghatározásával.

A RÁCKEVEI-DUNA MEGÚJÍTÁSA



A vizsgálatoktól függően a következőket tervezzük:

1. Mederrehabilitáció, iszapcsapda kialakítása, potenciális mederanyag eltávolítás
2. A Dél-pest Szennyvíztisztító Telep RSD-be jutó terhelésének jelentős csökkentése/ megszüntetése (szűrkevíz és szennyvízzel kevert záporvíz)
3. Partisáv rehabilitáció
4. Kék-zöld infrastruktúra kialakítása, esővíz helyben tartása
5. Speciális vizes élőhelyek (Wetland) kialakításának vizsgálata [Csepeli közpark területén, RSD jobb és bal partján lévő településeken]



Lokális projektek

Az elmúlt években az érintett önkormányzatok több külső finanszírozású projekten dolgoztak a turisztikai lehetőségek fejlesztése érdekében. Ezen projektek eredményeinek elemzése után szükséges a jelen akciótervben megfogalmazott célok pontosítása elsősorban annak érdekében, hogy a meglévő eredményekre építve legyen fejleszthető tovább a térség turisztikai potenciálja.

RÁCKEVE - A ráckevei Vadkacsa szabadstrand fejlesztése^{viii}

Kedvezményezett: RÁCKEVE VÁROS ÖNKORMÁNYZATA

A projekt címe: „Ráckevei Vadkacsa Szabadstrand fejlesztése 2022”

Projekt azonosító száma: STR5-PM-004

Helyszín: 2300 Ráckeve, Dömsödi út 4.

A támogatás összege: 30 000 000 Ft.

A támogatás mértéke: 100 %

A támogatott projekt rövid bemutatása: a projekt keretében megépül a baba-mama szoba, akadálymentes mosdó, WC, jobb megközelítést szolgáló, taktilis jelekkel ellátott, biztonságos közlekedést szolgáló stabil járda. Létesítünk egy családi és egy akadálymentes kültéri öltözőt, valamint kültéri, ugyancsak akadálymentesített információs terminált, amely időjárás, ütésálló kivitelben készül. Ezen kívül egy beszélő információs tábla kihelyezését tervezzük Braille felirattal hallás- és látássérült vendégeknek.

Célkitűzés a Bejárható Magyarország programhoz történő kapcsolódás, ennek egyik eleme a 24 férőhelyes kerékpártároló létesítése, elektromos kerékpár- és kerekesszék töltővel és kerékpár szervizpont kiépítésével.

A projekt befejezési időpontja: 2022. június 30.

„A támogatott projekt a Kisfaludy Turisztikai Fejlesztési Program keretében valósul meg”.

RÁCKEVE - A ráckevei Vadkacsa szabadstrand fejlesztése^{ix}

Kedvezményezett: RÁCKEVE VÁROS ÖNKORMÁNYZATA

A projekt címe: „A ráckevei Vadkacsa szabadstrand fejlesztése”

Projekt azonosító száma: STR4-0005

Helyszín: 2300 Ráckeve, Dömsödi út 4.

A támogatás összege: **28 304 691 Ft.**

A támogatás mértéke: **100 %**

A támogatott projekt rövid bemutatása: a projekt keretében megvalósul a strand területén jelenleg meglévő vizesblokk teljes felújítása a kor követelményeinek megfelelő szolgáltatást nyújtó egységgé, valamint átalakítása családbarát szempontok szerint, mely biztosítja két fő egyidejű tartózkodását, szülő-gyermek együttlétének megoldhatóságát, valamint a gyermek magasságához illeszkedő eszközök felszerelését. Ezen meglévő épülethez hozzáépítésre kerül egyépületrész, amely magába foglalja a baba-mama szobát önálló bejárattal, vizesblokkal, szoptatási lehetőséggel, pelenkázó asztallal. A strand területén kettő darab ivókút is létesül, zöldfelület pótlását végezzük el, továbbá egy vízi stég is elhelyezésre kerül a víz felületén.

A projekt befejezési időpontja: **2021. május 31.**

„A támogatott projekt a Kisfaludy Turisztikai Fejlesztési Program keretében valósul meg”.

RÁCKEVE - Tourinform irodák és információs pontok felújítása*

Kedvezményezett neve: Ráckeve Város Önkormányzata

Támogatott projekt címe: Tourinform irodák és információs pontok felújítása

Pályázat azonosító száma: TFC-3.1.1-2020-00008

Szerződött támogatás összege: 18.437.755,- Ft

Támogatás mértéke: 100 %

Támogatott projekt tartalmának rövid bemutatása: A projekt célja a Tourinform Ráckeve belső megjelenésnek megújítása, belsőépítészeti korszerűsítése, a front office tér korszerű bútorokkal, eszközökkel való felszerelése, a Magyar Turisztikai Ügynökség egységes arculatához illeszkedve.

Támogatott projekt befejezési dátuma: 2021. március 31.

„A támogatott projekt a Kisfaludy Turisztikai Fejlesztési Program keretében valósul meg”

SZIGETÚJFALU - MFP-NHI/2019 A nemzeti és helyi identitástudat erősítése^{xi}

A kedvezményezett neve: SZIGETÚJFALU KÖZSÉG ÖNKORMÁNYZATA

A projekt címe: a Magyar Falu Program keretében meghirdetett „A nemzeti és helyi identitástudat erősítése”

A szerződött támogatás összege: 16 564 947 Ft

A támogatás mértéke: 100%

A projekt tartalmának bemutatása: A program lehetőséget biztosít az 5000 fő és ez alatti lakosságú települések számára a már meglévő kulturális intézmények tereinek felújítására, programszervezésre és a programhoz kapcsolódó eszközbeszerzésre is. A projekt keretében a Petőfi Sándor Művelődési Ház és Könyvtár épület ablakainak és ajtóinak cseréje valósul meg. Az épület színháztermén 7 db ablak és 3 db pánik zárral ellátott ajtó kerül cserére. Az aulában 5 db ablakot és a teljes bejárati portált érinti a felújítás, valamint 1 db beltéri ajtó is felszerelésre kerül. Az ablakcsere az irodahelyiséget is érinti, valamint az emeletre vezető lépcsőfeljáró ablakfelülete is megújul. A támogatás tartalmazza az emeleten található helyiségek ablakainak és teraszajtóinak cseréjét is. A korszerű nyílászárók beépítésével energiamegtakarítást tudunk elérni, ami elősegíti a ház gazdaságos üzemeltetését. A támogatás a 2019. szeptember 14-én megrendezésre kerülő Szüreti Forgatag rendezvény néhány elemére is kiterjed. Sikerült 3 db lovasfogattal és látványkonyhával emelni a program színvonalát, valamint professzionális hangfalak beszerzésével minőségi hangosítást kap a rendezvény.

A projekt befejezési dátuma: 2020.12.31.

Projekt azonosító száma: MFP-NHI/2019

5.4 Hozzáadott érték és elvárt eredmény

A projekt legfontosabb hozzáadott értékei a közös kulturális és turisztikai identitás kialakításának céljaihoz kapcsolódnak, amely nagyobb vonzerővel bír a látogatók számára. A fő hozzáadott érték ugyanúgy szervezési, mint fizikai aktivitás. A már meglévő értékes elemek integrálásával egy karakteresebb térség jelenik meg, amely nemcsak Ráckeve, hanem a többi, kisebb vonzerővel rendelkező település lehetőségeire is kihat. A közös márka és a közös rendezvények egy erős belső önbecsülést is kialakítanak, amely erősíti a belső identitást és a térségben mindenhol a lehetséges szabadidős tevékenységek intenzívebb kihasználását is generálja.

A rövid és hosszútávú célok

- Szakmai összefogás feltételeinek megteremtése
- Kis léptékben kidolgozni az együttműködés eszközeit, módszereit (Akkor lehet a nagyobb turisztikai piac vagy források irányába lépni)
- További együttműködés előkészítése a DANURB3 projektben 2024-től, illetve más külső finanszírozású projektekben

5.5 Partnerség

A projekt partnerség a helyi érdekeltek intenzív részvételén alapul. Sokan közülük jelen voltak az előkészítő műhelymunkákon, a kísérleti rendezvényeken és tevékenységeken is, vagy évek óta partnerek a Szigetzug Duna Napok szervezésében.

- Önkormányzatok - helyi önkormányzatok a meglévő szervezeti struktúrájukkal és infrastruktúrájukkal, amelyek kezdeményezésekre képesek, és vezető szerepet vállalhatnak a projektek elindításában: Ráckeve, Szigetújfalu, Szigetbecse illetve a projekt elindítása után további potenciálisan bevonható önkormányzat: Makád, Lórév, Szigetszentmárton.
- Kormányzati intézmények - elsősorban központi, kormányzati forrásokból kapják a finanszírozást, bár pénzügyi lehetőségeik néha korlátozottak, erősségük, hogy meglévő szervezeti struktúrával és sokszor elkötelezett, helyi kötődésű személyekkel rendelkeznek: Ács Károly Művelődési Központ, Árpád Múzeum, Kertész André Emlékház (Szigetbecse), Szigetszentmártoni Művelődési Központ. stb.
- Civil szervezetek és Vállalkozók - olyan helyi civil szervezetek vagy vállalkozók, akik, a turizmus, helyi kultúra területén tevékenykednek és céljaik összeegyeztethetők a projekt céljaival beleértve akár a sportegyesületeket, szállásadókat, vendéglátásban tevékenykedő vállalkozásokat is: Magyarországi Harmonikusok Kulturális Egyesülete, Ráckevei Duna Baráti Kör, KÖZÖSSÉG-Szitakötő Egyesület, Ráckevei Veterán Gépjárműgyűjtők Egyesülete, Ráckevei Molnár Céh Alapítvány, Aqualand, Savoyai Apartmanház, stb...
- Külső szakemberek (a térségben működő, de nem tekinthető helyi szervezeteknek) - általában a térségből vagy tágabb környezetből érkező, gazdaság- vagy turizmusfejlesztéssel foglalkozó szervezetek, amelyek vagy központi kormányzati forrásból, vagy pályázati forrásból származó forrásokkal rendelkeznek. Külső szakértőként működhetnek közre a mikrorégió lehetőségeinek meghatározásában:

Felső-Homokhátság LEADER Akciócsoport, a DINP (Duna-Ipoly Nemzeti Park) szakértői.

Természetesen a projektben résztvevő partnerek köre bővíthet, sőt a projekt kezdeti szakaszában elkötelezett partnerek további bevonása is kívánatos lehet a minél szélesebb körű összefogás érdekében.

5.6 Horizontális szempontok

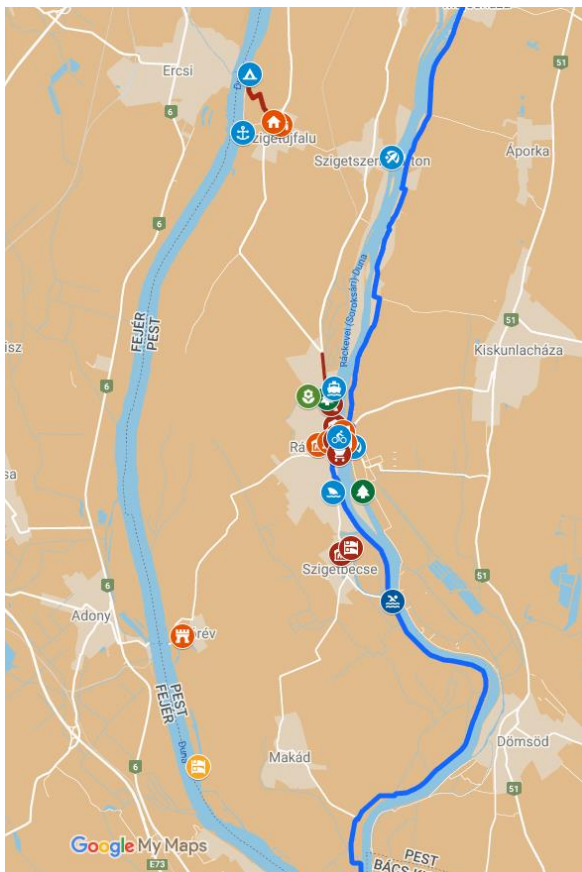
Környezeti fenntarthatóság és közösség

- A turisztikai szolgáltatások számos munkalehetőséget teremtenek az alacsonyabb képzettséggel rendelkező munkaerő foglalkoztatása és részmunkaidős foglalkoztatás számára. Cél, hogy a szolgáltatásfejlesztésbe, oktatási projektekbe minél szélesebb körben bevonásra kerüljenek az érintettek (pl. munkanélküliek, családi vagy egészségügyi okok miatt az ingázás helyett helyi munkalehetőséget keresők; nők – különösen a kisgyermekes családok esetében, ahol a részmunkaidő és a helyi munkalehetőség kiemelten fontos az ingázás helyett, akár időszakosan is;
- Az akcióterv egyik fontos missziója az inkluzív, a helyi közösség számára is életminőségjavulást eredményező turisztikai fejlesztések megvalósítása. Ezen belül kiemelt hangsúlyt kap a térségen belüli kis távolságok turizmusa, mely javítja a vagyoni-jövedelmi helyzetük miatt a turisztikai piacról kiszoruló célcsoportok számára is a szolgáltatásokhoz való hozzáférést. De ugyanez igaz azokra a célcsoportokra, akik mozgásukban akadályozottak (pl. idős korúak, fogyatékkal élők).
- Másik kiemelt irány a fenntartható turizmus és annak gyakorlati átültetése. Az erre irányuló programok célja, hogy a helyiek és a látogatók számára is olyan megoldásokat adjon, ami segíti a környezettudatosság erősítését, ezáltal a fejlesztett szolgáltatások minőségének megőrzését és karbantartási, fenntartási kiadásainak csökkentését.

6. MEGVALÓSÍTÁS

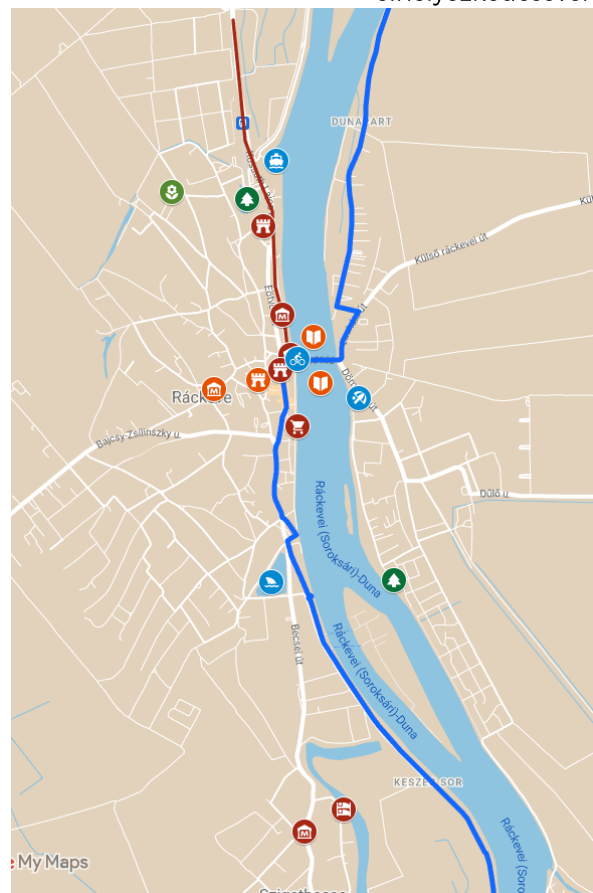
Az akciótervben kitűzött projektelemek az érintett önkormányzatok közigazgatási területein belül találhatóak. Elhelyezkedésük a meglévő örökségi értékekhez, illetve a potenciálisan fejleszthető területekhez illeszkedik.

Az örökségi értékek részletes adatbázisát lásd még a DANUrB platformon is: <https://platform.danurb.eu/#/>



Szigetzug régió Budapesttől 40 km-re délre, az akcióterv legfontosabb részt vevő önkormányzataival: Ráckeve, Szigetújfalu és Szigetbécse

Ráckeve, a legfontosabb örökségi elemek és érdekeltek elhelyezkedésével



Az akciótervben szereplő projektek indikatív jellegűek, a DANUrB+ keretében az előkészítés első lépéseként az igényekre és a már tervezett fejlesztések felmérésére alapozva készült el egy projektstruktúra.

Tervezett projektek átfogó bemutatása:

<i>Projektelelem #1</i>	Kommunikáció és koordináció	<i>Projektmenedzsment</i>
<i>Projektelelem #2</i>	Közös turisztikai márka és identitás	<i>Közösség- és szolgáltatásfejlesztés</i>
<i>Projektelelem #3</i>	Irányító és koordináló szervezet létrehozása	<i>Szolgáltatásfejlesztés</i>
<i>Projektelelem #4</i>	Hordozható fesztiválbútor rendszer kifejlesztése és megvalósítása	<i>Infrastruktúra fejlesztés</i>
<i>Projektelelem #5</i>	Az MHSZ épület környezetének rendezése	<i>Infrastruktúra fejlesztés</i>
<i>Projektelelem #6</i>	Egyes helyszínek infrastruktúrájának javítása a rendezvények és fesztiválok lebonyolítása érdekében	<i>Infrastruktúra fejlesztés</i>
<i>Projektelelem #7</i>	Oktatás – képességfejlesztés	<i>Oktatás, kompetencia-fejlesztés</i>

Szinergia és komplementaritás bemutatás az egyes projektek között

	Projektelelem #2	Projektelelem #3	Projektelelem #4	Projektelelem #5	Projektelelem #6	Projektelelem #7
#2		SZ	SZ	K	K	SZ
#3			K	K	K	SZ
#4				SZ	SZ	K
#5					SZ	K
#6						K
#7						

K= komplementaritás, tartalmilag egymást kiegészítő projektek

SZ = szinergia, egymást erősítő projektek

6.1 Projektelem #1 Kommunikáció és koordináció

Tervezett koordináció

A projekt megvalósításával járó koordinációs és menedzsment feladatokat kezdetben egy résztvevő szervezetnek kell felvállalnia, de ha létrejön az új irányító és koordináló szervezet (projektelem #4) onnantól ő veszi át ezeket a feladatokat. Jelen fázisban a koordinációs feladatokat ellátó résztvevő még nem került meghatározásra, ez a következő időszak feladata lesz.

Tervezett koordinációs és kommunikációs feladatok

- Egyeztetések szervezése a kiterjesztett akcióterületre, bevonva a további érintett önkormányzatokat, illetve egyéb szereplőket (ezek a szereplők több DANURB+ során szervezett eseményen, egyeztetésen részt vettek, a projekt elindulása esetén mindenképpen érdemes a részvételükre számítani)
- A pályázati felhívás támogatható tevékenységeinek és kedvezményezettjeinek ismeretében a vállalkozói és civil kör bevonásának kiterjesztése
- A #2-es és a #4-es projektelem kidolgozásának és megvalósításának koncepciója
- Belső kommunikáció az érintettekkel a projektfejlesztés előrehaladásáról, a pályázattal kapcsolatos információkról
- Workshop-sorozat szervezése az akcióterv döntési pontjainak előkészítéséhez és a döntések meghozatalához (stratégiai irányok, projektstruktúra, projektértékelés)
- Folyamatos kapcsolattartás a projektpartnerekkel, különösen az egyes projektcsomagok vezető kedvezményezettjeivel
- Az egyeztetések megszervezése, dokumentálása
- A végrehajtás szervezeti kereteinek és eljárásainak részletes kidolgozása és megvalósítása (felelősök, ütemezés, dokumentálás, egyeztetések rendje, döntéshozás folyamata, kockázatok kezelésének terve projektcsomagok szintjén)
- A projekt végrehajtásának nyomon követése, az ezzel kapcsolatos visszajelzések és információmegosztás a partnerségen belül, döntések meghozatala (pl. projektpartnerek kilépésével kapcsolatban)
- Minőségbiztosítás
- Szakmai támogatás az adminisztrációban (ehhez a projektpartnerek számára segédanyagok és oktatási modul kidolgozása)
- Kommunikációs terv részleges kidolgozása (célcsoportok, eszközök, ütemezés, felelősök)
- Kötelező kommunikációs elemek biztosítása (támogatási szerződés előírása szerint)
- Szükség esetén egy dedikált weboldal indítása, ahol a szélesebb nyilvánosság számára elérhetőek a projekt részletei és dokumentumai
- Sajtótájékoztatók szervezése a jelentősebb mérföldkövek teljesítéséhez kapcsolódóan (plusz projekt hivatalos nyitása és záróeseménye)
- Bejárás szervezése újságírók számára
- A projekt népszerűsítése hazai és nemzetközi eseményeken (előadások, tablók stb.)

Potenciálisan felmerülő kockázati tényezők

- Projektpartnerek visszalépése – új partner keresése vagy feladatok belső átcsoportosítása – mivel tervezett projektek alapvetően területileg és tematikailag is behatároltak, ez különösen kritikus tud lenni az akcióterv sikere szempontjából, így a résztvevő partnerek kiválasztása és elköteleződése kulcsfontosságú.
- Teljesítés kifutás a megadott határidőkből – a rendszeres egyeztetésekkel a helyzet kialakulásának megelőzése és a problémák időben történő adekvát kezelése (a kivitelezés csúszása háttérben álló specifikus okoknak megfelelően)
- A szerződésben vállalt indikátorok teljesítése nem történik meg – a rendszeres egyeztetésekkel a helyzet kialakulásának megelőzése és a problémák időben történő adekvát kezelése (a kivitelezés csúszása háttérben álló specifikus okoknak megfelelően). Alapvetően a pályázatban, a vállalat tevékenységekhez szorosan kapcsolódva szükséges az indikátorok óvatos meghatározása.
- Pénzügyi, likviditási problémák a projektpartnereknél (amennyiben bizonyos projektelemeknél előfinanszírozás szükséges) – rendszeres egyeztetésekkel a helyzet kialakulásának megelőzése és a problémák időben történő adekvát kezelése (a kivitelezés csúszása háttérben álló specifikus okoknak megfelelően). Alapvetően a pályázatban a szükséges előfinanszírozást a projektpartnerek kell, hogy vállalják.
- A megvalósításhoz szükséges humán kapacitás hiánya – átmeneti megoldások, vezető partner támogatása indokolt esetben
- Költségek túllépése a tervezetthez képest, sikertelen közbeszerzési eljárások – költségvetések óvatos tervezése, puffer beállítása, egyeztetések a kiíró képviselőjével

6.2 **Projektelelem #2 - Közös turisztikai márka és identitás**

Cím, partnerség, helyszín

Cím: Közös turisztikai márka és identitás
Partnerség: Önkormányzatok, kormányzati szervezetek, civil szervezetek, vállalkozók
Helyszín: rendezvénysorozat (a helyszín a pontos résztvevők függvénye)

Összefoglalás

A régió turisztikai adottságai ugyan kiválóak, mégis a vonzereje nem tud kellő erősséggel megjeleníteni sem a regionális sem az országos turisztikai piacon. A továbblépés egyik alapvető eleme a turisztikai műhelymunka során megfogalmazott közös turisztikai identitás és brand kialakítása mely tud épülni a már meglévő események és fesztiválok belső erőforrásaira is, de új friss üzeneteket is kell, hogy hordozzon.

Projekt háttere, indoklása

A térségben több sikeres lokális és regionális turisztikai kezdeményezés és fesztivál is van, melyek egymástól független arculattal és sokszor egymástól független célcsoporttal működnek. Miközben a térség kulturális kínálata, már meglévő állapotában is különösen értékes, mégsem tud egységes kommunikációban megjeleníteni.



Meglévő Szigetuzgi rendezvények sokszínű, de diverz arculata

Célok

Olyan új turisztikai identitás és brand megfogalmazása, mellyel minden helyi szereplő azonosulni tud és kellőképpen kifejezi a helyi adottságok és a helyi lehetőségek karakterét.

Márkaépítés-alapok

Javaslat a márkaépítéshez, a Szigetuzg küldetését tekintve: *elmesélni a színességet, egyediséget: cifra / tarka.* További javaslat a márkaépítéshez, a Szigetuzg kulcs-szavait tekintve: *kicsi-nagy, nyugodt-pezsög, víz-cseppnyi.* Az érzések közül a következők szintetizálhatók: *bőség, harmónia, különleges csoda.* Termékjavaslat (átfogó): *találkozás, felfedezés, átélés, szieszta. Mag érték: tündérhely, kék-bordó, érintetlen, vízi-hely.*

A következő illusztráció nem egy végleges, vagy kiforrott javaslat, de egy víziója lehet a térségnek. Középen a kulcs-gondolatokkal, balra a földrajzi helyzettel és sziget-rajzokkal (jobbra tekintő arc), alatta a sziluettel, amelyik, színvilágában és hangulatában meg tud jelenni. Az André Kertész és Iluska (János Vitéz) karakteressége, üzenete indukálják azt, hogy egy legyen valami szerethető, egy tündérfarc a kommunikációnak. A színek számát érdemes redukálni, és egy meglepő, kontrasztos választékot bemutatni, szokatlan vizualizáción keresztül. A karakter és a háttér is változhat (témaszpecifikusan), az extrém pozíció semmiképp.

Projekt elemek

- szakértők (turisztikai szakember, grafikus stb.) bevonása
- karakterelemeket kialakító és véglegesítő műhelymunka
- egyes részelemek kialakítása (logo, honlap, információs rendszer, szervezeti identitás stb.)
- közös turisztikai honlap és kommunikáció felületek (közösségi média) kialakítása

Várható eredmények

- Közös turisztikai identitás és arculat megfogalmazása
- Új turisztikai márka, mely egységes megjelenést biztosít a régiónak az országos (nemzetközi) turisztikai piacon
- Erősebb belső kohézió és a szereplők kooperációja a közös identitás érdekében
- Egységesített és így markánsabb kommunikáció a régió kívülről

Célcsoport

Belső célcsoport: az érintett települések fesztiválok szervezésében érintett szereplői (akik valamilyen módon kötődnek a turizmushoz, kulturális gazdasághoz, aktív szabadidős tevékenységekhez stb.)

Külső célcsoport: mindenki, aki a fesztiválok, rendezvények potenciális látogatója lehet.

Fenntarthatóság

A közös brand egyszeri befektetés révén hosszú távon biztosítja a régió arculatának és identitásának megjelenését. A közös brand révén az egyes rendezvények könnyebben tudnak az arculathoz illeszkedni; hosszú távon az egyes rendezvényekre eső előkészítési költségek csökkennek, az előkészítési folyamat egyszerűsödik.

6.3 Projektelem #3 – Irányító és koordináló szervezet létrehozása

Cím, partnerség, helyszín

Cím:	A rendezvényeket irányító és koordináló szervezet működési koncepciójának kidolgozása, a szervezet felállítása és működési alapjainak lefektetése
Partnerség:	összes partner és stakeholder
Helyszín:	rendezvénysorozat (a helyszín a pontos résztvevők függvénye lehet), de az előkészítő munka lezárulta után a szervezet számára biztosítandó egy székhely, mely akár az MHSz felújítandó épülete is lehet

Összefoglalás

Az akciótervben megfogalmazott célok érdekében szükséges egy irányító és koordináló szervezet felállítása.

Projekt háttér, indoklása

Az akcióterv egyik legfontosabb eleme az új identitás mellett egy olyan új szervezetnek felállítása, mely az új identitásra épülő tevékenységek koordinációját és szervezését végzi. Jelenleg ilyen típusú szervezet nem működik a térségben és ugyan látszólag hasonló tevékenységek megjelennek egyes szervezetek (Tourinform, Leader) munkájában, elengedhetetlen egy olyan új szervezet felállítása, mely az alulról szervezett és meghatározott közös identitás értékeit helyezi előtérbe, ezzel összefüggésben koordinálja a helyi programokat és a turisztikai márkára építve promotálja a programokat nagyobb közönség felé is.

Célok

Elsődleges cél a közös turisztikai identitás és márka (#2projektelem) kezelése, valamint az érintett települések fesztiválok szervezésében érintett szereplői (akik valamilyen módon kötődnek a turizmushoz, kulturális gazdasághoz, aktív szabadidős tevékenységekhez stb.) tevékenységének irányítása és koordinálása az erősebb turisztikai vonzerő érdekében, szükség szerint a szereplők továbbképzésének és kompetenciafejlesztésének (#7 projektelem) szervezése

Projekt elemek

- műhelymunka, előkészítő rendezvénysorozat: a szervezet céljainak és működési koncepciójának lefektetése
- a szervezet pénzügyi működési koncepciójának megalkotása (pályázati forrás, közreműködő szervezetek hozzájárulása vagy egyéb pl. központi költségvetési forrás)
- a cég/szervezet (Alapítvány, egyesület, nonprofit vagy for-profit gazdasági társulás) létrehozása, bejegyzése, alaptörvényének biztosítása
- a szervezet humán erőforrásának biztosítása (kezdetben 1-2 fő munkaviszony)
- a szervezet székhelyének biztosítása (az akciótervhez kapcsolódó előkészítő események tapasztalatai alapján ideális lokáció lehetne a felújítás előtt álló MHSz székház egyik helyisége, amennyiben ez az egyéb célokkal összeegyeztethető)

Várható eredmények

A projektelem hatására:

- Az akcióterven belüli kommunikáció javul
- Az akcióterven belül elvégzendő feladatok koordinációja javul, a hatékonyság nő
- A szervezési, koordinálási szerepek tisztázódnak
- A szigetzugi fesztiválok és rendezvények
- A turisztikai események külső kommunikációja javul és megjelenik az országos piacokon is.

Célcsoport

Belső célcsoport: az érintett települések fesztiválok szervezésében érintett szereplői (akik valamilyen módon kötődnek a turizmushoz, kulturális gazdasághoz, aktív szabadidős tevékenységekhez stb.)

Külső célcsoport: az érintett települések teljes lakossága, valamint a fesztiválok, rendezvények látogatói

Fenntarthatóság

A jelenleg több szervezet által ellátott feladatok egy része egy kézben összpontosul, így a szervezet létrehozásával azok hatékonyabban és gazdaságilag is fenntarthatóbb módon megvalósíthatóak.

6.4 Projektelem #4 - Hordozható fesztiválbútor rendszer kifejlesztése és megvalósítása

Cím, partnerség, helyszín

Cím: Hordozható fesztiválbútor rendszer kifejlesztése és megvalósítása
Partnerség: önkormányzatok, egyéb turisztikai szereplők
Helyszín: a projekt során kijelölt helyszín

Összefoglalás

A fesztiválok lebonyolíthatóságához olyan bútor és installációs rendszer kifejlesztése (tervezése) és megvalósítása, mely az egyes helyszínekre egyedileg installálható és így biztosítja az események megrendezhetőségét. A bútor és installációs rendszer karaktere illeszkedik a #2-e projektelem során kialakított térségi, turisztikai identitáshoz és márkához.

Projekt háttere, indoklása

Az egyes rendezvények lebonyolításához többféle bútor, installáció szükséges, azonban ezek használata nagyon ritkán esik időben egybe a projekt során kialakított térbeli és időbeli koordináció eredményeképpen. Ennek megfelelően akár az egész kistérségben (Szigetzug) elegendő lehet egy flexibilisen kialakított bútor és installációs rendszer használata, melynek révén az egy településre vagy szervezetre jutó fenntartási költségek jelentősen csökkenhetnek. A bútorok központilag lesznek tárolva és szükség szerint az egyedi helyszínekre szállítva.

Célok

A beavatkozás célja, hogy biztosítsa azokat a fesztiválbútor és installációs elemeket, melyek az egyes területek használhatóságát segítik és hozzájárulnak a rendezvények lebonyolíthatóságához.

Projekt elemek

- A bútorrendszer tervezése
 - szakértő/tervező bevonása
 - participációs tervezési folyamat lefolytatása az érdekeltek részvételével
 - karakter/design kialakítása a térségi, turisztikai márkához illeszkedve
 - elemkészlet kialakítása (a participációs tervezés során); konkrét elemek lehetnek az alábbiak, melyek az egyes helyszínek igényei és adottságai szerint a projekt során pontosítandók: információs táblák, pad rendszerek, pavilonok stb.
- A bútorrendszer legyártása
- A bútorrendszer tárolási rendszerének kialakítása

Várható eredmények

A projektelemelek hatására:

- A fesztiválok, rendezvények lebonyolíthatósága javul
- Kialakul egy az identitáshoz és turisztikai márkához illeszkedő egységes arculat mely a bútorok, installációs rendszerek szintjén is megjelenik
- Alacsony fajlagos költséggel biztosítható minden rendezvényen megrendezhetősége

- A flexibilitásból adódóan, sokféle igény kielégítésére alkalmas bútorcsalád jön létre

Célcsoport

Belső célcsoport: az érintett települések fesztiválok szervezésében érintett szereplői (akik valamilyen módon kötődnek a turizmushoz, kulturális gazdasághoz, aktív szabadidős tevékenységekhez stb.)

Külső célcsoport: az érintett települések teljes lakossága, valamint a fesztiválok, rendezvények látogatói



A BME Urbanisztika Tanszék hallgatói által tervezett és az építőtáborban megépített felexibilis fesztivál bútor rendszer prototípusa

Fenntarthatóság

A rendezvények lebonyolíthatósága úgy javul jelentősen, hogy a létrehozott installációs rendszer fajlagos - vagyis egy önkormányzatra vagy szervezetre jutó - megvalósítási és fenntartási (karbantartási) költsége még úgy is alacsonyabb lesz, ha azok jobb minőségben, (magasabb fokú igénybevételre) lesznek tervezve. Ennek eredményeképpen a létrehozott fesztiválbútor és installáció rendszer a nagyobb igénybevétel ellenére is.

6.5 **Projektem #5 - Az MHSZ épület környezetének rendezése**

Cím, partnerség, helyszín

Cím: Az MHSZ épület környezetének rendezése

Partnerség: Önkormányzat

Helyszín: Vadkacsa Strand és az épület környezete

Összefoglalás

Az MHSZ épület környezetének rendezése – az épületfelújításon (Top+) túli egyéb – elsősorban- környezetrendezési feladatok, melyek az épület belakását és környezetével való kommunikációját segítik.



Az MHSZ épület állapota 2022-ben (a BME Építőtábor előtt)

Projekt hátttere, indoklása

Az MHSZ épülete (a Magyar Honvédség egykori helyi székháza) a Soroksári Duna-ág keleti oldalán, Ráckeve történelmi városközpontjával szemben található. A telek mintegy 1800 négyzetméteres, de az épület az 1990-es évek óta elhagyatottan áll. Elhelyezkedése és építészeti adottságai miatt kiválóan alkalmas arra, hogy újjáépítsék, mint Ráckeve és térsége turisztikai-kulturális-szabadidős tevékenységének új központja szimbolikus helyét. Jelenleg zárva van, teljes felújítását az önkormányzat uniós források bevonásával 2021-2027-re tervezi. Mindazonáltal az épület megfelelően fog működni, betölti funkcióját, megfelelően beilleszkedik a környezetébe, és a környező közterületekkel és a Vadkacsa stranddal való kapcsolata is kellő módon kialakításra kerül.

Célok

Az MHSZ épület hasznosíthatóságának javítása figyelembe véve az új turisztikai identitásban rejlő lehetőségeket is.

Projekt elemek

Elsősorban köztéralkítási és köztérrendezési elemek az akcióterv megvalósítása során egyeztetett módon a #6-os és #4-es projektelemek tartalmával.

Várható eredmények

- Biztosítható az épület teljes belakása
- Az épület környezetével való kommunikációja javul

Célcsoport

Belső célcsoport: az érintett települések fesztiválok szervezésében érintett szereplői (akik valamilyen módon kötődnek a turizmushoz, kulturális gazdasághoz, aktív szabadidős tevékenységekhez stb.)

Külső célcsoport: az érintett települések teljes lakossága, valamint a fesztiválok, rendezvények látogatói

Fenntarthatóság

A projektelem révén a felújítandó épület használhatósága és különösen a környezetéhez való viszonya javul, mely különösen fontos, hiszen a közvetlen környezetét képező Vadkacsa Strand a település egyik fontos esemény és fesztiválhelyszíne, illetve szabadidős területe.



Az Opinion Builders Kft. vázlatterve az MHSz épületére a "Műszaki dokumentáció a helyi örökség fejlesztésére irányuló tervezés eredményeként / "Technical documentation as the result of planning to develop local heritage" (D.T.2.4.4.)

6.6 Projektem #6 - Egyes helyszínek infrastruktúrájának javítása a rendezvények és fesztiválok lebonyolítása érdekében

Cím, partnerség, helyszín

- Cím: Egyes helyszínek infrastruktúrájának javítása a rendezvények és fesztiválok lebonyolítása érdekében
- Partnerség: Önkormányzatok (a területek főként önkormányzatok által ellenőrzött közterületek), helyi nem kormányzati szervezetek, vállalkozók.
- Helyszín: több a projekt során kijelölt konkrét helyszín a teljes akcióterület területén belül.

Összefoglalás

E projektem célja, hogy javítsa a Szigetzug térségében található egyes helyszínek kapacitását, hogy képesek legyenek szabadidős tevékenységekhez és fesztiválokhoz kapcsolódó rendezvények befogadására és lebonyolítására. A projektemek nem nagy infrastruktúrák kiépítését jelentik, hanem olyan kis-léptékű beavatkozásokat, melyek a területek komplex - köztérként való - megújulását is segítik.

Projekt háttere, indoklása

A nagyobb befogadóképesség, a rendezvények vonzerejének növelése érdekében szükséges egyes konkrét helyszínek infrastruktúrájának javítása, épített infrastrukturális elemek tervezése és megvalósítása a rendezvények és fesztiválok lebonyolítása érdekében.

Ilyen helyszín lehet (a helyszínek pontos listáját a projekt során kell kidolgozni):

- Ráckeve, Vadkacsa Strand – több ráckevei fesztivál helyszíne (Lásd még részben #5 projektem)
- Ráckeve, Szegedi Kis István sétány – Csónakos piac helyszíne
- Ráckeve, Savoyai-kastély előtti park, illetve Árpád tér, Gárdonyi Sor – Savoyai - kastélyhoz kapcsolódó rendezvények lehetséges helyszíne
- Ráckeve, Mátyás tér – Népművészeti Ház előtere
- Szigetújfalu, Diófa utca - Nyitott kapuk utcája fesztivál helyszíne
- Szigetbecse – André Kertész Múzeum környezetének további fejlesztése



Egyes lehetséges projekthelyszínek közötti megújításának tervei a BME Urbanisztika Tanszék hallgatói terveiben.

Célok

A beavatkozás célja, hogy biztosítsa azokat az állandó köztéri beavatkozásokat, melyek az egyes területek használhatóságát segítik és hozzájárulnak mind a rendezvények befogadásához és közterek élhetőségéhez is.

Projekt elemek

Konkrét beavatkozási projektelemek lehetnek az alábbiak, melyek az egyes helyszínek igényei és adottságai szerint a projekt során pontosítandók

- Közvilágítás kiépítése, javítása
- Burkolatok építése, javítása
- Hordozható fesztiválbútor rendszer helyszíni elhelyezésének kiépítése: burkolatok, csatlakozási, rögzítési pontok
- Elektromos csatlakozási pontok kiépítése
- Tájépítészeti elemek: támfalak, rézsűk, növényzet kialakítása
- Közbiztonság, vagyonvédelem feltételeinek kiépítése: köztéri kamerarendszer
- Egyéb köztéri bútorok kiépítése: padok, szemetesek, gyermek játszó eszközök

Várható eredmények

A projektelemek hatására:

- A fesztiválok, rendezvények lebonyolíthatósága javul
- Az egyes településeken több alternatív helyszínen, akár párhuzamosan is megrendezhetővé válnak események
- Az érintett települések több közterülete megújul, használatának lehetőségei komplex módon átgondolásra kerülnek
- a közterek megújulása révén a települések köztér rendszereinek használhatósága és élhetősége javul, tekintettel a környezeti fenntarthatóságra is.

Célcsoport

Belső célcsoport: az érintett települések fesztiválok szervezésében érintett szereplői (akik valamilyen módon kötődnek a turizmushoz, kulturális gazdasághoz, aktív szabadidős tevékenységekhez stb.)

Külső célcsoport: az érintett települések teljes lakossága, akik a turisztikai használaton kívül a köztereket egyéb módon is használják

Fenntarthatóság

A kiválasztott projekthelyszínek a települések olyan közterei, melyek minőségi kialakítása nem csak a turisztikai célok megvalósításához, hanem a helyi lakosság minőségi köztérhasználatához, szabadtéri tevékenységeihez és így ezen keresztül a települések élhetőségéhez is hozzájárulnak. Ennek megfelelően a terek kialakítása és fenntartása mind az önkormányzatoknak, mind a lakosságnak érdeke lesz, így hosszú távú fennmaradásuk biztosítottá válik.

6.7 Projektelem #7 - Oktatás – képességfejlesztés

Cím, partnerség, helyszín

Cím: Oktatás – képességfejlesztés
Partnerség: összes partner és érdekelt fél
Helyszín: rendezvénysorozat (a helyszín a pontos résztvevők függvénye lehet)

Összefoglalás

A projektben részt vevő szereplők kompetencia-fejlesztése, ezzel az együttműködés és működés hatékonyságának javítása, magas szintű szolgáltatás-nyújtás biztosítása a térségben, a felkészült humán-erőforrás háttér biztosítása a szolgáltatások működéséhez.

Projekt háttére, indoklása

Szigetzug esetében a turisztikai szolgáltatók és önkormányzatok számára már ma is problémát jelent a felkészült humán-erőforrás rendelkezésre állása, hiszen hiányoznak azok az ismeretek és alkalmak is, amelyek a szereplők közötti kooperációt, egymás tapasztalatainak megismerését és a megszerzett tudás átadását elősegítenék. A kínálat stabil működéséhez tehát nem csak az irányító és koordináló funkciók kiépítésére van szükség, hanem az együttműködő partnerek tudásának bővítésére, az együttműködési hajlandóságuk növelésére is.

Célok

A támogató típusú projekt célja, hogy az érintett turisztikai stakeholderek szakmai felkészültsége javuljon, a korszerű vállalkozói és együttműködési képességei, az innovációra való nyitottsága, valamint a környezettudatos működéssel kapcsolatos ismeretei bővüljenek. Ezzel biztosítható hosszú távon, hogy az egész térség versenyképessége javuljon, megvalósítható legyen a fejlődés mellett a fenntarthatóság szempontjainak érvényesítése is.

Projekt elemek

1. Kompetencia térkép készítése és igényfelmérés;
2. Tematikus workshopok – indikatív témamegjelölés: együttműködési jó gyakorlatok, üzleti modellek; turisztikai ismeretek; közösség/lakosság szerepe a turizmusban; fenntartható turisztikai megoldások, digitális és újszerű megoldások a turisztikai szolgáltatások területén; érzékenyítés, lakosság bevonását célzó workshopok (vendégvárás/környezettudatosság/örökség)

3. P2P tanulási program (közvetlen kommunikáció egyenrangú felek között, mely révén a résztvevők egymástól is tanulnak)
4. Mentor- program / helyszínrre szabott tanácsadás
5. Diákmunka/ídénymunka/pályaorientáció - rövid kurzus a foglalkoztatás támogatására, szintén mentorálással
6. Tanulmányút - téma: közösség/lakosság szerepe a turizmusban; fenntartható megoldások, helyi örökség
7. Védjegy alkalmazás támogatása: a DANUrB+ védjegy használatának elősegítése

Várható eredmények

Online szakmai adatbázis (modulárisan, a projektben tervezett aktivitások eredményeként előállított dokumentumok) a térségre, elhelyezése a közös online felületen (használatára felhasználói jogosultsággal)

- mentor-program megvalósítása
- P2P program megvalósítása (bevont térségi szereplőkkel)
- műhelymunka megvalósítása, kb. 10 alkalom, legalább 3 témakörben, legalább 50 térségi szereplő bevonásával önálló digitális felület (belső koordinációs alrendszerrel)
- turisztikai foglalkoztatást támogató minikurzus megtartása (3 alkalom, legalább 10 fő bevonásával, turisztikai szolgáltatókkal közös ismeretanyag kidolgozása és megvalósítás)
- tanulmányút megvalósítása (legalább 10 fő részvételével)
- védjegyalkalmazási mentorprogram megvalósítása

Célcsoport

Belső célcsoport: a lehatárolt turisztikai térség összes érintett szolgáltatója, szereplője (akik valamilyen módon kötődnek a turizmushoz, kulturális gazdasághoz, aktív szabadidős tevékenységekhez, értékörzéshez, hagyományörzéshez stb.)

Külső célcsoport: a lehatárolt turisztikai térség lakossága, szélesebb vállalkozói és civil közössége, intézményei; turizmushoz, területfejlesztéshez kapcsolódó szervezetek

Fenntarthatóság

A projekt fenntarthatóságát biztosítja a különböző eseményeken kialakult kapcsolati háló fennmaradása, illetve az összes ismeretanyag, tapasztalat feldolgozott archiválása a közös online felületen - mely a későbbiekben további érintettek számára is elérhető, hasznosítható, illetve a későbbiekben bővíthető.

7. MELLÉKLET

7.1 A DANUrB+ project alatt vizsgált lehetséges projektfejlesztések listája^{xii}

SZIGETÚJFALU

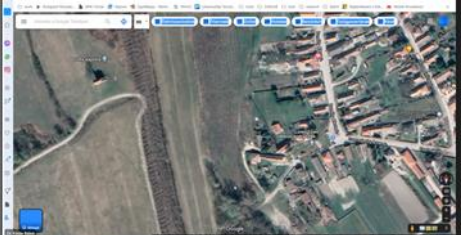
Projekt	Leírás	Projektgazda
Régi kikötő helyszíne a révtől D-re	A révtől délre eső terület, ami az önkormányzaté, a régi kikötő helye. A két világháború között gőzös hozott ide Budapestről nyaralókat, a parton régen kirándulóhely volt. A vh. alatt tönkrement a kikötő és a jeges árvíz még a maradványát is elvitte. Egy 1958-as vízi turisztikai térképen még szerepelt. Mellette homokos „strand” – nem hivatalos, de a falu ide jár (természetes partszakasz, túrahajókkal is jól ki lehetne kötni). 30 km-enként kéne a Dunán kikötőt létesíteni, a 0 ponttól Szigetújfalu az első ilyen hely, kikötőt itt lehetne kialakítani (Pajta pub/révnél nem alkalmas a part erre, építményt)	Szigetújfalu Község Önkormányzata (részben tulajdonos, osztatlan közös tulajdonban van, 70%-os tulajdon, másik tulajdonos épített mellé egy házat, elhanyagolt) korábban büfé is volt a területen, vh. előtt csárda
Tanösvény	Több változatra előzetes elképzelések csak: Tanösvény terve a faluban - ártéri erdőkön keresztül és a rév lenne a végpont	Szigetújfalu Község Önkormányzata
Ártéri park	Az ártéri területen van egy régi Duna-meder, amely az árvizek idején még feltöltődik vízzel, de amúgy szárazon van. A Pilisi Parkerdő a tulajdonosa a meder területének. Ebből a mederből lehetne egy meder revitalizációval létrehozni egy 550 méter hosszú 15-20 méter széles holtágat, amelynek kapcsolata lenne a főággal, de annál csendesebb, nem áramló vízzel rendelkezne, tóként működne. Vissza lehetne telepíteni a nádast, hínárnövényeket. A községhez közelebb eső végénél egy kis mólót építeni és egy-két evezős csónakkal szabadidős térként hasznosíthatnánk.	Csak projektötletként merült fel, terület tulajdonosa a Pilisi Parkerdő
Kerékpáros központ	LEADER pályázaton tervezték megvalósítani. Eredeti terv: saniter-konténer telepítését tervezték + ehhez egy tároló kerékpároknak szerepelt	Szigetújfalu Község Önkormányzata
Szálláshely-fejlesztés	Ifjúsági szállás (Diófa utca) - 30 ágy ma, 2-4 és 10 ágyas szobák – ezt átalakítani 5 apartmanná, ezzel vonzóbbá és fenntarthatóbbá tenni. alakítani a	Szigetújfalu Község Önkormányzata
Nyitott Kapuk Utcája (fesztivál)	Minden évben megrendezik, a Diófa utca sétálóutcává alakításával és az ide néző porták megnyitásával, ott különböző aktivitásokat, programelemeket kínálva. Valorizációs lehetőség: eseménymarketing, ezzel kapcsolatos eszköz- és kompetencia-fejlesztés, hálózatba kapcsolás Feltérképezni több helyi termék előállítóját Helyszín komfortosabbá tétele – templom elé összeszerelhető színpad, pl., árusoknak pult (pl. visegrádi palotajátékoknál használt, mint minta – ebből 2 db-ot legyártottak, de lehetne belőle több; Ezek mellett felmerült: Helyszín – utca újraaszfaltozása – arculat egységesítése (árkok, diófák pótlása)	Szigetújfalu Község Önkormányzata
Kiüresedés előtt álló épületek hasznosítása	Községháza és konyha új épületbe költözik (van rá forrás), 2023-tól felszabadulnak az épületek, ezekre lehetne új hasznosítás (pl. konyhából gyümölcsfeldolgozás), községházból önkormányzati átmeneti lakások.	Szigetújfalu Község Önkormányzata

Projekt	Leírás	Projektgazda
(községháza, konyha)		
Nomád kemping	A rév mellett magántulajdonban lévő ingatlanok vannak, fejlesztési elképzelésekkel. Itt működik a pajta pub, a turisztikai vállalkozás egy nomád kemping létesítésén gondolkodik. Egyébként rendezvényhelyszínként is működik a terület most (Szigetzugi D. N. programok is általában).	vállalkozó

RÁCKEVE

Projekt	Leírás	Projektgazda
Vadkacsa szabadstrand és kemping	Strandon sportfejlesztések, kölcsönző és strand-fejlesztésre pályázik az önkormányzat üzletor építése a kerítés mentén – kétfelé nyíló	Ráckeve Város Önkormányzata
Ráckevei Horgászati és Halászati Múzeum	Épület tervei készek, kivitelezés folyamatban.	<i>Magyar Halászati Kultúráért Alapítvány</i>
Kastély és kert	nem DANUrB lépték, de fontos projekt	Ráckeve Város Önkormányzata
Patay Képtár előtti közösségi tér és pince hasznosítása	Múzeum elkezdte a közösségi tér kiépítését, uzsonnázó hely, biciklitároló stb., felújították a középkori pincét is, de funkciót nem találtak neki	Árpád Múzeum
Népművészeti Ház funkcióbővítés/hasznosítási javaslat	Elkészült pályázati pénzből, de működtetése, tartalommal való megtöltése probléma	Magyarországi Harmonikások Kulturális Egyesülete (Cserna Gábor)
Állóhajó a kastély közelében és a Duna-partnak ez a szakasza	Állóhajót régen a Szitakötő Egyesület használta (ők most a központban, a „halas” udvarában kezdtek el egy közösségi/kulturális tér fejlesztést, működtetést).	hajó magántulajdon
János vitéz meseút	noszvaji minta, 12 állomás	vállalkozó (?)
János vitéz installációk – horgolással	projektjavaslat, amihez befogadó helyszíneket keresnek	helyi horgoló civil kör
Biokertészet	REL. vagy más együttműködési projekt	Bőségkertje/Krumpach Erzsébet (vállalkozó)
Szerb templom teljes felújítása	Nem Danurb léptékű projekt, de kapnak rá forrást	Szerb Ortodox Egyház
Régi Városháza		Ráckeve Város Önkormányzata
Szulai- tó hasznosítás	?	Ráckeve Város Önkormányzata
Gönczöl téri park és móló	?	Ráckeve Város Önkormányzata
Kerékpárút fejlesztések	Eurovelo városos (hídon) keresztül, Kossuth utcában kerékpár sáv lesz kijelölve (ez most folyamatban van), két éven belül az Eötvös utca is megújul, ott is lesz kijelölt kerékpársáv	Ráckeve Város Önkormányzata
Csónakos piac – brand-építés	országos hírnév, vonzerő erősítése	Ráckeve Város Önkormányzata

LÓRÉV

Projekt	Leírás	Projektgazda
Zichy kápolna felújítása	Rossz állapotban lévő kápolna felújítása. A kápolna iránt - mint esküvői helyszín - nagy érdeklődés, a felújítás után erre rá tudna fejleszteni plusz szolgáltatást az önkormányzat/helyi vállalkozás. 	Egyházi tulajdon

MAKÁD

Projekt	Leírás	Projektgazda
Horgászturisztikai fejlesztés és erdészház szálláshely-fejlesztés	Közvetlen a nagy-ág melletti területen a projekthelysín.	Makád Község Önkormányzata/ polgármester vállalkozása

SZIGETSZENTMÁRTON

Projekt	Leírás	Projektgazda
Strandfejlesztés	Városi tulajdonban lévő strand szolgáltatásainak fejlesztése <i>Itt az aktív stakeholder egyébként a Monarchia - zenekar, és eddig ilyen programmal csatlakoztak SZDN pl.</i>	Szigetszentmárton Község Önkormányzata

SZIGETBECSE

Projekt	Leírás	Projektgazda
André Kertész Emlékmúzeum	Múzeum ismertségének elősegítése, program-fejlesztés, működési modell megújítása	Szigetbecse Város Önkormányzata
RSD Szabadidőpark	jó adottságú terület parkosítás, sétány, vizesblokk, áramvételi hely, csónakkikötő, fürdőhely, horgászhelyek kialakítása lehetséges	Szigetbecse Község Önkormányzata tulajdona Van már rá egy ötlet/konceptió: ökopark kis, egyedi, természetközeli szálláshelyekkel - vállalkozó kereste meg az önkormányzatot
Szálláshely kialakítása	régi óvoda épülete, most üres, RSD-hez közel (kert végében)	Szigetbecse Község Önkormányzata tulajdona

TOVÁBBI, AZ ASP PARTNER ÁLTAL JAVASOLT PROJEKTELEMEK

Projekt	Leírás	Projektgazda
Frizbi-golf pálya	Új ötlet, konkrét helyszín még nem eldöntött (javaslat van)	Kis-Duna Turisztikai Nonprofit Kft.
Online marketing eszközök fejlesztése és digitalizáció	Közös marketingkommunikációs eszközök fejlesztése és kompetenciafejlesztés ➔ Szolgáltatások fejlesztése ➔ Kollaboratív projektek fejlesztése ➔ Ideiglenes projektek / tevékenységek szervezése	Kis-Duna Turisztikai Nonprofit Kft.

EGYÉB, AZ AKCIÓTERVHEZ KAPCSOLHATÓ HÁLÓZATOS TERVEK:

<p>Kerékpáros hálózat</p>	<ul style="list-style-type: none"> • Kerékpáros útvonal és ajánlott látnivalók a Kerékpáros klub oldalán: https://kerekparosklub.hu/osszetekerunk/csepel-sziget • BFK tervezi az agglomerációs kerékpáros hálózatot, nem csak hivatásforgalmi, hanem turisztikai is (integrálva) – velük kéne felvenni a kapcsolatot, hogy hol tart ez, mik a térségi fejlesztési elképzelések, fő hálózati és csomóponti (és ezen belül intermodális szempontból is fontos) elemek • Ráckeve – Lórév – Makád viszonylag nagy kerékpáros forgalom (Lórévről vagy átmennek a komppal, vagy csak megpihennek, itt van egy büfé a Duna mellett) • Vízügy nem szereti, ha a gáton kerékpároznak (egyébként ez adná magát) • Szigetszentmárton is szíves gondolkodik ebben, de hangsúlyozták az önkormányzatok közötti együttműködés jelentőségét. Ráckeve felé viszonylag jók a kerékpározási feltételek, északra Szigetcsép felé viszont nem
<p>Mária út</p>	<ul style="list-style-type: none"> • Dabas-Ráckeve - Szigetbecse szakasz turisztikai megerősítése
<p>Vízitúra hálózat (útvonal, kikötőpontok)</p>	<ul style="list-style-type: none"> • Szigetújfalu – kikötésre alkalmas hely az 1. A listán (természetes part), révnél ez nem kialakítható • Szigetszentmárton: be van építve szinte az egész RSD part, önkormányzatnak mindössze 40 m hosszú szakasza van, ahol le lehet menni a partra (ez a strandon belül), a többi területen növényzet. Gyakorlatilag egy sólyázó sem kialakítható. • Szigetbecse: szinte teljesen be van építve a töltés mellett a part – az önkormányzatnak van egy kis strandja itt is
<p>A fentiek csomópontjaiban intermodalitást biztosító helyek</p>	<ul style="list-style-type: none"> • Ráckeve: HÉV alközpont és ehhez kapcsolt Duna-part területe

7.2 A műhelymunkák során értékelt projektek^{xiii}

Az egyes projektek pontszámait az 4.4 fejezetben elhelyezett összefoglaló táblázat tartalmazza, így a turisztikai szakértői megjegyzéseket foglalja össze ez a pont, kiegészítésként, csökkenő pontszám-sorrendben. Elsőként a 25–18 ponttal értékelt elemeket mutatjuk be.

Helyszín	Pont	Turisztikai szakértői javaslat	Megjegyzés
Csónakos Piac, Ráckeve	25	Fesztiválhelyszínnek is kiváló, olyan egyedi látványossága a térségnek, amelyet a legtöbb élményútvonal jó, ha érint. Márkaépítő ereje is jelentős, teret képes adni a helyi értékeknek, helyi termékeknek.	A Magyar Turisztikai Ügynökség kiemelt célpontként kezeli, korábban fejlesztette is.
Nyitott Kapuk Utcája, Szigetújfalu	24	Képes az embereket, a helyieket és a látogatókat is jól megszólítani. Van törekvés az egységesebb és igényesebb megjelenésre, valamint a helyi kézművesek hagyományörző tevékenységének támogatására.	Évente csak egy alkalommal kerül megrendezésre, sváb hagyományokat ápol.
János Vitéz Meseút, Ráckeve	23	Ha valamit ki kell emelni identitás-tényezőként, akkor az a János Vitéz tematika, amely arculati elemként indirekt módon, terméként, tematikus elemként a legdirektebb módon tud beépülni a kulturális útvonalakba. 12 állomás.	Mind a három szegmensben értelmet nyer, karaktere van, képes üzenetet adni.
Horgászati és Halászati Kiállítóhely, Ráckeve	23	Turisztikai szempontból jelentős tematika az öko-témán belül is, 2,5 millió embert kapcsol ki a horgászat hazánkban. A térségben 30 ezres ez a szám, más öko, illetve turisztikai programokkal jól összekapcsolható.	Képes meghosszabbítani az itt tartózkodás idejét az 1500-as években emelt épület.
Vadkacsa Strand, Ráckeve	23	Teljes rekreációs és szabadidő központ lehet, útvonalak tekintetében a rövidebbekhez érdemes kapcsolni, mert önmagában is hosszú tartózkodást ígér. A víziturizmus egyik indító / érkeztető pontja is lehet. Lesz kemping is.	Célzott és garantált fejlesztési források, tervek és kivitelezés támogatja a projektet.
Bőség Kertje Biokertészet, Ráckeve	22	Konkrét célcsoporttal bíró attrakció, 30-50 éves, tudatos hölgyek. Családi vállalkozásként, fenntarthatóság-üzenettel, edukációs küldetéssel is. Az öko-ajánlatok része kell legyen, támogatja a környezettudatos nevelést.	Könyv is megjelent róla, 12 ezer példányos bestseller. Részt vesz a REL-ellátásban is.
Kastély, Ráckeve	22	Nagyon erős szimbolikája van, messze képes felvenni a versenyt Cödöllővel, diplomácia és üzleti turisztikai hasznosítása is javasolt. Föld alatti tér, látogatóközpont, szálloda, wellness funkciók, évi becsült 40 ezer látogató.	Jelenleg is fejlesztési projekt, állami támogatással, HÉV-fejlesztéssel társított.
János Vitéz Park, Ráckeve	21	Tematikus megalapozottságának köszönhetően erős projekt, finanszírozása és üzemeltetése nem látszik egyelőre. Mindenképp javasolt, tekintve, hogy több témához releváns: kultúra, kert, szabadidő, játék.	Előkészített, jól átgondolt, Petőfi-évhez kapcsolódni képes edukatív projekt.
Savoyai út, Ráckeve	19	Fejlesztésre érdemes projekt. Nemzetközileg is bekapcsolható a Bécs-Belvedere–Bejei vadász kastély tematikába, monarchia-beli kastélytúra pontként. A Kastélyhoz, valamint a kulturális utakhoz kapcsolandó.	A kapcsolat meg van a többi Savoyai attrakcióval, konkrét elképzelésekkel.
Népművészeti Ház, Ráckeve	18	Kapcsolható a János Vitéz, általánosságban a kulturális tematikákhoz, különleges módon a veterán safarihoz. Sváb, szerb nemzetiségi programoknak már most része, és van igény az iskolai és táborozós programokra is.	Az interaktív rész még fejlesztés előtt áll, tartalmilag is bővül. Már szinte brand.
André Kertész Múzeum, Szigetbecse	18	Nagyon erős márkaépítő elem potenciállal bír. A felnövekedés, mint a János Vitézi tematika illeszthető ide, sőt a wellness, a megújulás is. Igazi unikum. Több elemhez kapcsolandó, hogy ismertebb lehessen.	Forrásszegény helyzet és projekt. Időszakosan van nyitva, újdonság lesz a szobor + park.

A 17–9 pontot kapott projektek a következők:

Helyszín	Pont	Turisztikai szakértői javaslat	Megjegyzés
Duna-menti Kastély-koncertek, Ráckeve	17	Igazi vonzerőnek bizonyul a program. Fesztivállal várják idén nyáron először a zene és a csodálatos zöld, vízparti környezet szerelmeit Ráckeven. Jól kapcsolható projekt, szinte bármelyik témában, pl. szabadidő, kultúra.	A Duna-part Feszt júliusban nyitja meg kapuit a Savoyai-kastély parkjában.
Ártéri tanösvény, Szigetújfalu	17	Egyedi és ritka az ártéri ösvény, holtágban fut. Már most vannak kapcsolt elemek, pl. Polkaparty. A kommunikációját erősíteni kell, kapcsolható az öko, az értékmegőrző, illetve a túrázó, természetjáró, kaland tematikákhoz.	Nehézséget okozhat az árvíz, mert utána fel kell újítani a pontokat az útvonalon.
Opera-fesztivál, Ráckeve	17	Egyelőre ötlet. Víziszínpad a kastély előtt, infrastruktúra megépítését is igényli, nagyobb volumenű fesztivál lehet a Dunán. Jól eladható, és jól kapcsolható kulturális tematikában, és a kastélyhoz is, annak tartalombővítésé.	Mintaként említhető a burgenlandi St. Margarethen. Érdekes és egyedi lehet.
Operettgála, Ráckeve	16	Könnyedebb műfaj, ezért a klasszikus kategóriákon kívül a trendihez is kapcsolható. A feltöltődés és kikapcsolódás a rekreációs, wellness programokhoz is társítható kiegészítésként. A Savoyai és kastély témákhoz is illik.	Mintaként említhető a keszthelyi példa, de ott ez nem működik igazán jól.
Ökopark, Szigetbecse	16	A kalandturizmushoz, az öko-turisztikai elemekhez jól kapcsolható. Trendi, egyszerű, bungalós megoldás lehet, kapcsolható a kerékpáros elemekhez is. Park, sétány, csónakkikötő, fürdőhely, horgászhely kialakítható.	Látványterve van, önrész egyelőre nincs. Jó adottságai, hatalmas kiterjedése van.
Patay Képtár előtti közösségi tér, Ráckeve	14	Elősorban kis pihenőhely funkciója lehet, bármilyen turisztikai látogatói útvonalba kapcsoljuk be. Leburkolt. Igényes uzsonnázó hely és biciklitároló lehet, jól kapcsolható a kerékpáros tematikához is.	Közösségi térként más helyszíneket javasolnak a helyiek, pl. a Vadkacsa strandot.
Malom-öböl, Ráckeve	14	Van igény, ugyanakkor nincs a vízben, közvetlen a vízparton kávézó a frekvenciát sétányon. Egyelőre erős a társadalmi ellenállás, pedig a korábbi állóhajós elképzelés, mint motívum is erős. A hajó magántulajdon.	Egyelőre csak álom, függ a HÉV-fejlesztés-től is. Közösségi tér funkció lehetséges.
Ifjúsági szálláshely, Szigetújfalu	13	Érdemes lenne fejleszteni, a vízisportokhoz, iskolai kirándulásokhoz, a János Vitéz tematikához, de az öko programokhoz is egyértelműen kapcsolódik. A nemzetiségi iskolák partnerkapcsolataira is építhető.	Eredeti elképzelés volt az, hogy 5 db apartmant alakítsanak itt ki.
Protestáns Nagyjaink Európában, Ráckeve	13	Emléktúra, évente 300-400 résztvevővel, emlékkoncert, évente a református templomban, emléktáblák, nem csak a név feltüntetésével. Három nyelven ismertetés Skarica Mátéról. Állandó kiállítás. Jól kapcsolható a kultúrához.	A 2017-es Reformáció 500 elemeinek átmentési kísérlete rendszeres programmá.
Régi Óvoda szálláshely, Szigetbecse	12	Kerékpáros és horgász-, vízi turizmushoz kapcsolható elem lenne. Közel van a Ráckevei–Soroksári-Dunaág, gyakorlatilag a kert végében található. Érdemes lenne alacsonyabb kategóriájú szálláshelyeket kialakítani.	Terv. Hiányzik a pályázati önrész. Kevés az ilyen típusú szállás-hely lehetőség.
Régi kikötő partszakasz, Szigetújfalu	11	A holtág életre keltése lehet a cél. A kikötő mellé jól társítható lenne egy komplexebb szolgáltatási hely. Mellette homokos „strand” – nem hivatalos, természetes partszakasz, túrahajókkal is jól ki lehetne kötni.	Jelenleg illegális strand és bulik helye. Félreeső, de izgalmas partszakasz.
Községháza, konyha, Szigetújfalu	9	Helyi termék (gyümölcs) feldolgozására alkalmassá lehetne tenni a helyet. Így a helyi termékek választéka növelhető lenne. Érdemes lenne a kapcsolatot felvenni a helyi és a környékbeli termelőkkel, beszállítókkal.	2023-tól szabadul fel az épületrész. Konkrét tervek hiányoznak egyelőre.

8. JEGYZETEK

ⁱ Workshops organized Pest County, conducted by Gábor Bódis, Hungary NEXT, dates of the workshops: 22-03-28/22-04-11/22-05-11/22-06-13; several extracts from the "summary documentation" of the workshops are included in this action plan

ⁱⁱ Pest megye Önkormányzata által szervezett műhelymunka Bódis Gábor (Hungary NEXT) vezetésével, az alkalmak időpontjai: 22-03-28/22-04-11/22-05-11/22-06-13; a műhelymunka "összegző dokumentációjából" több részletet később szó szerint is idézünk az akciótervben (ezeket külön színnel jelöljük)

ⁱⁱⁱ <https://tourinformrackeve.hu/kisterseg/>

^{iv} Az 4.2-4.4 fejezetek támaszkodnak, illetve idéznek a 2019-ben a DANUrB project alatt készített alábbi dokumentumra: DANUrB Strategy, Report: workshops on the development of tourism at Szigetzug micro-region, MUTK, Budapest, April 2019

^v <https://platform.danurb.eu/#/>

^{vi} <https://nkk.hu/fejlesztések/a-rackevei-duna-revitalizacioja/>

^{vii} <https://nkk.hu/a-szervezetrol/europai-unios-projektek/rackevei-soroksari-duna-revitalizacio-elokeszites-projekt-elokeszites/>

^{viii} <http://onkormanyzat.rackeve.hu/297-a-rackevei-vadkacsa-szabadstrand-fejlesztese.html>

^{ix} <http://onkormanyzat.rackeve.hu/297-a-rackevei-vadkacsa-szabadstrand-fejlesztese.html>

^x <http://onkormanyzat.rackeve.hu/293-tourinform-irodak-es-informacios-pontok-felujitasa.html>

^{xi} <http://szigetujfalu.hu/index.php/kozerdeku-informaciok/palyazatok/478-mfp-nhi-2019-a-nemzeti-es-helyi-identitastudat-erositese>

^{xii} Készítette Pest Megye Önkormányzata, Bedőcs Bernadett

^{xiii} Pest Megye Önkormányzata által szervezett műhelymunka Bódis Gábor (Hungary NEXT) vezetésével, az alkalmak időpontjai: 22-03-28/22-04-11/22-05-11/22-06-13; idézet a műhelymunka "összegző dokumentációjából"