

BUDAPEST / **150+**

Fluktuáció / A Duna és a város
Óbuda: Kossuth-part a „Rómain”

VÁROSÉPÍTÉSZET 2.

Tantárgykód /

BMEEPUIA601

Kredit /

6

Tantárgyfelelős /

Szabó Árpád

Oktató /

Benkő Melinda, Losonczy Anna Kornélia

Meghívott oktatók: Guba Sándor, Hámori

Péter, Hory Gergely

2023/2024/II



Fluktuáció / A Duna és a város

VÁROSÉPÍTÉS ZET 2.

TK01 / Benkő - Losonczy

Helyszín	Budapest, 3. kerület, Csillaghegy, Duna-part
A vizsgálati terület	Rómaifürdő, Csillaghegy, Békásmegyér
A beavatkozási terület	Duna – Pünkösdfürdő utca – Királyok útja – Kalászi utca
Érintett témakörök:	újrahasznosítás, kék-zöld-barna infra, ökológia, köz- és magánérdek

A tankör munkája a 24. REA (Réseaux des écoles d'architecture) felhívására, a „Fluktuációra” reagál és Budapesten belül a Duna vízszintingadozásnak kitett városrész, a Római-part a tervezési helyszíne. Ez egyfajta harcmező, ahol különböző köz- és magánérdekek, illetve különböző városformáló szakterületek értékei folyamatos ütköznek egymással.

A tankörbe azok jelentkezzenek, akiket nemcsak a téma érdekli, hanem vállalják, hogy részt vesznek a tankörön belüli pályázaton, ami a vázlattervnel, április 8-án zárul. A nyertes kétfős csapat tagjai valószínűleg (február végén válik biztossá a program) részt vehetnek a toulouse-i építésziskola által szervezett egy hetes programon, ami részben Toulouse-ban, részben Gruissonban lesz kb. 10 építésziskola 2-2 diákja és 2-2 tanára részvételével. Külföldön az elsődleges nyelv most a francia (ajánlott, hogy a csapat egyik tagja tudja használni), másodlagos az angol, de a félévben a tanköri munka magyarul zajlik.

Appel à contributions pour participer au
24^{ème} colloque international du RéA
Le réseau des écoles d'architecture de France et d'Europe orientale

Organisé par
L'Ecole Nationale Supérieure d'Architecture de Toulouse (ENSA-T)



Fluctuations

- Les territoires de l'eau -

TOULOUSE - GRUISSAN

du 22 au 26 avril 2024

Fluktuáció / A Duna és a város

VÁROSÉPÍTÉSZET 2.

TK01 / Benkő - Losonczy

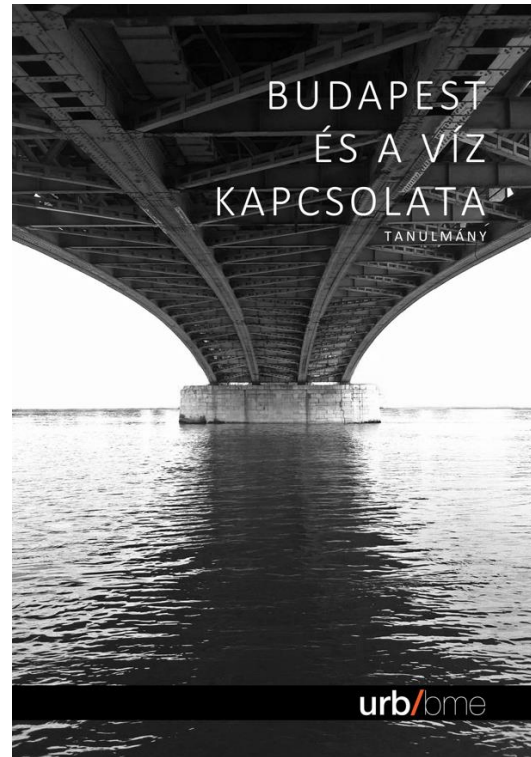
A nemzetközi pályázat elméleti felvetése a következő:
Les changements climatiques ont toujours amené les sociétés à questionner leurs vulnérabilités et chercher à aménager les territoires exposés à ces risques naturels. / Climate change has always prompted societies to question their vulnerability and to seek ways of developing areas exposed to these natural risks.

Quels types de réponses ont été apportés à cette vulnérabilité ? / What types of response have been made to this vulnerability?

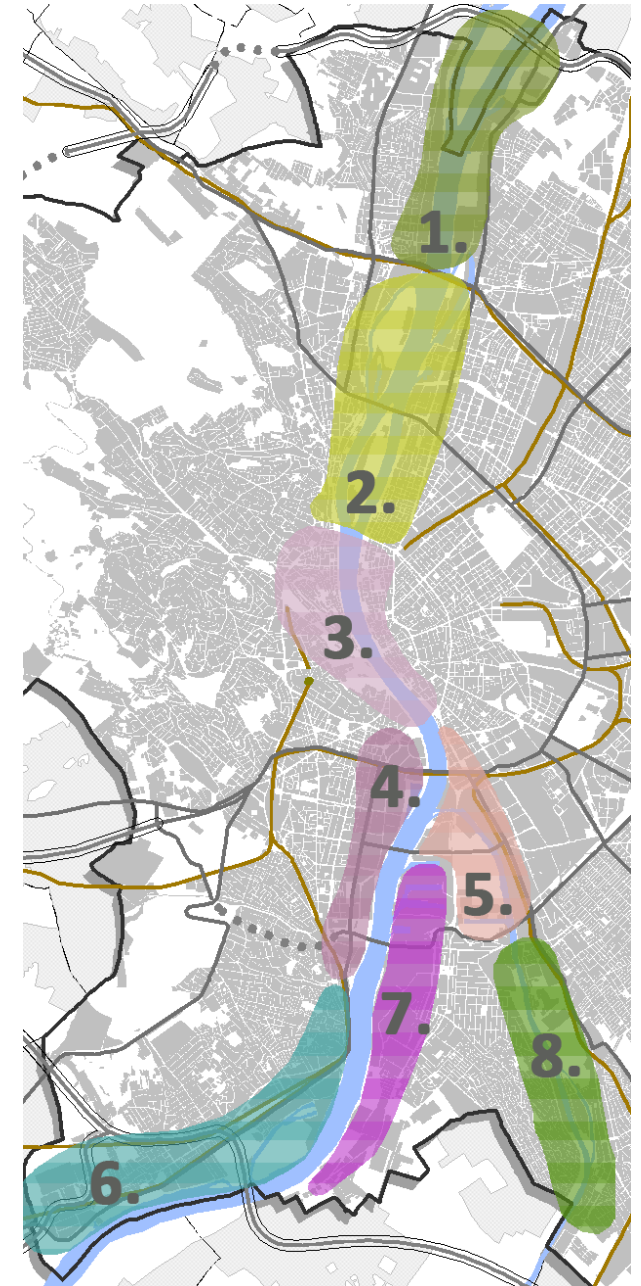
Y a-t-il une culture partagée sur le sujet ou bien des stratégies singulières en fonction des territoires ? / Is there a shared culture on the subject, or are there different strategies for different areas?

Comment évoluent les stratégies entre prévention, lutte, adaptation ou résilience ? / How are strategies evolving between prevention, struggle, adaptation and resilience?

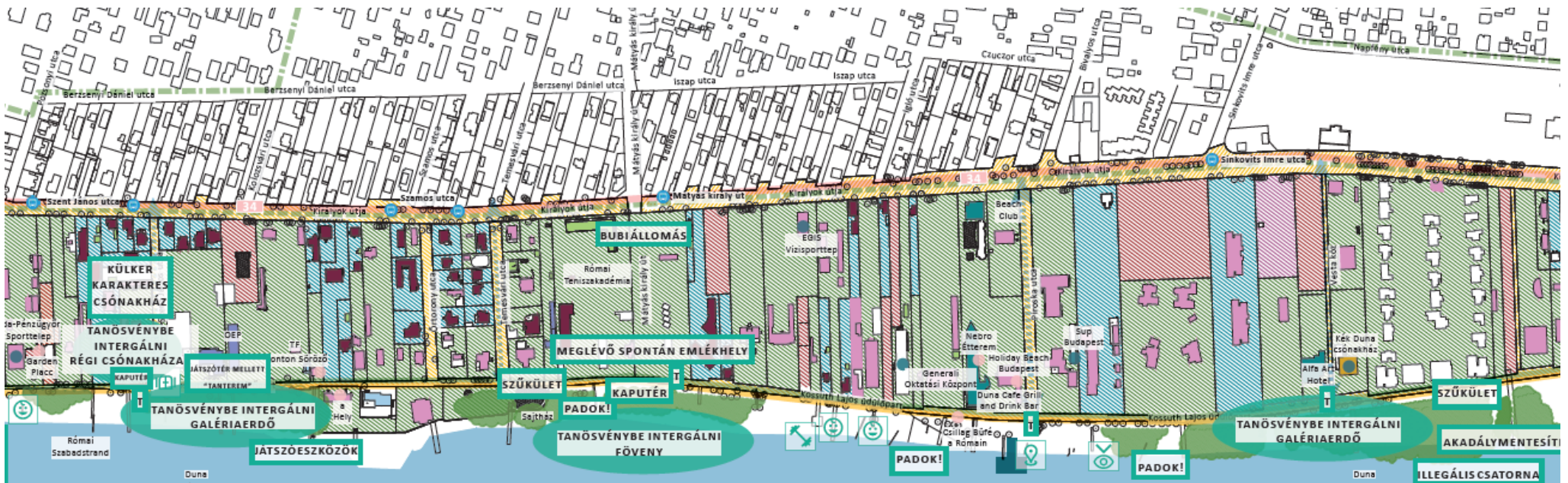
A tervezést megalapozó kutatási fázisban az elméleti megközelítést Budapest esetén keresztül vizsgáljuk, felhasználva az elmúlt években a Duna és a város kapcsolatáról készült tanszéki, fővárosi és egyéb anyagokat. Rávilágítunk ennek az urbanisztikai témakörnek az összetettségére (környezeti, gazdasági, társadalmi stb. szempontjaira), illetve a vízjárta Római-part helyzetére a főváros egészén belül.



Tanszéki kutatás, 2015



Duna tanulmány, BFVT, 2012



Fejlesztési stratégiát a Római-part egészére készítünk és a jövő kihívásait előtérbe helyezve, hosszú távon érvényes irányok kijelölésére törekszünk. Figyelembe vesszük és értékeljük az elmúlt évtized történéseit, a főváros által kijelölt tervi kereteket, beépítési mutatókat maximumnak tekintjük, és felhasználjuk a 2023-ban lezajlott parti sétány közösségi tervezés eredményeit. Konkrét tervezési helyszíneink a Csillaghegy városrész területén lesznek, olyan nagyléptékű magántulajdonban lévő ingatlanok, melyek évtizedek óta újrahaznosításra, megújulásra várnak. Értékekre alapozott egyetemi terveket készítünk, ismerve, de függetlenül magunkat a mindennapok valós érdekütközéseitől.

A munka két fős csoportokban magyarul zajlik. A félév első fele műtermi órákból áll, a vázlattevő után konzultáció jellegű alkalmak lesznek. Február / kutatás, közös helyszínbejárás és beszélgetés helyi civilekkel a 19-i órán. Március / Római-part stratégia és beépítési javaslat egy választott területre. Április 8. / vázlattevő és döntés a pályázat eredményéről. Április-május / terv továbbfejlesztése a tanszéki kiírásnak megfelelően.

előkészületekhez javasolt:

[RiverSpaceDesign, Birkhauser 2013](#)

<https://www.urbanriv.org/>

[Duna tanulmány, BKK 2012](#)

**A Főváros megbízásából
2023-ban
Lezajlott parti sétány
közösségi tervezés
Összefoglaló lapja**

Fluktuáció / A Duna és a város VÁROSEPÍTÉSZET 2.

TK01 / Benkő - Losonczy



Árvíz előtt, 2023



A parton lévő egyetlen beépített telek a volt Dunateraszé, 2023



Árvíz alatt, 1940 / fortépan