STUDENT PROJECTS 1960 - 1980
HALLGATÓI TERVEK 1960 - 1980



FEKETE LAJOS

ÚJ VÁROSOK TERVEZÉSE

PLANNING OF NEW CITIES

BATTANCSI JÓZSEF - 10 000 FŐS ÚJVÁROSVÁRDA

FIKTÍV HELYEK

Városrendezés gyakorlatból gyakran kellett paraméterek alapján tervezniük a hallgatóknak. Adott lélekszámú, funkciójú városrészt, néha egész várost kellett konstruálni nem létező, idealizált helyszínekre. Folyó, tó, erdő vagy domb mindig szerepelt az adottságok között.

IMAGINARY PLACES

In case of town planning, the students often had to deal with parameter-based projects. Neighbourhoods sometimes even a whole city with given number of population and function had to be constructed on nonexistent, idealistic sites. River, lake, forest or hills were always among the givens.



ROMHÁNYI GYULA - 40 000 FŐS VÁROSKÖZPONT

BUDAPESTI HELYSZÍNEK

A tervek között találunk paneles technológiával tervezett belvárosi rehabilitációt, illetve üres, városszéli területre tervezett alvóvárost. A helyszínek kiválasztása tükrözi a különböző korú budapesti városfejlesztési tervekben szereplő elveket a lakótelepek telepítésével kapcsolatban.

SITES IN BUDAPEST

Among the projects we find city center rehabilitation with prefabricated buildings, and satellite cities planned on empty plots at the city border. The choice of the sites usually follows the principles of the funding of housing complexes of the different Budapest urban development plans of the 1960's and 1970's.

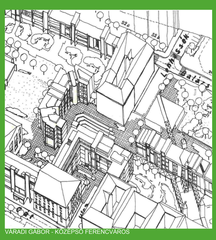

VÁRADI GÁBOR - MAGYTÓ FIBINGVÁROS

BALOG ÉVA - KAPOSZTASMEGYERI LAKÓTELEP / DIPLOMATERV

FERENCVÁROS, LENHOSSÉK UTCA ÉS GAT UTCA TÖMBJE - GOOGLE

KAPOSZTASMEGYERI I. ÜTEM - GOOGLE